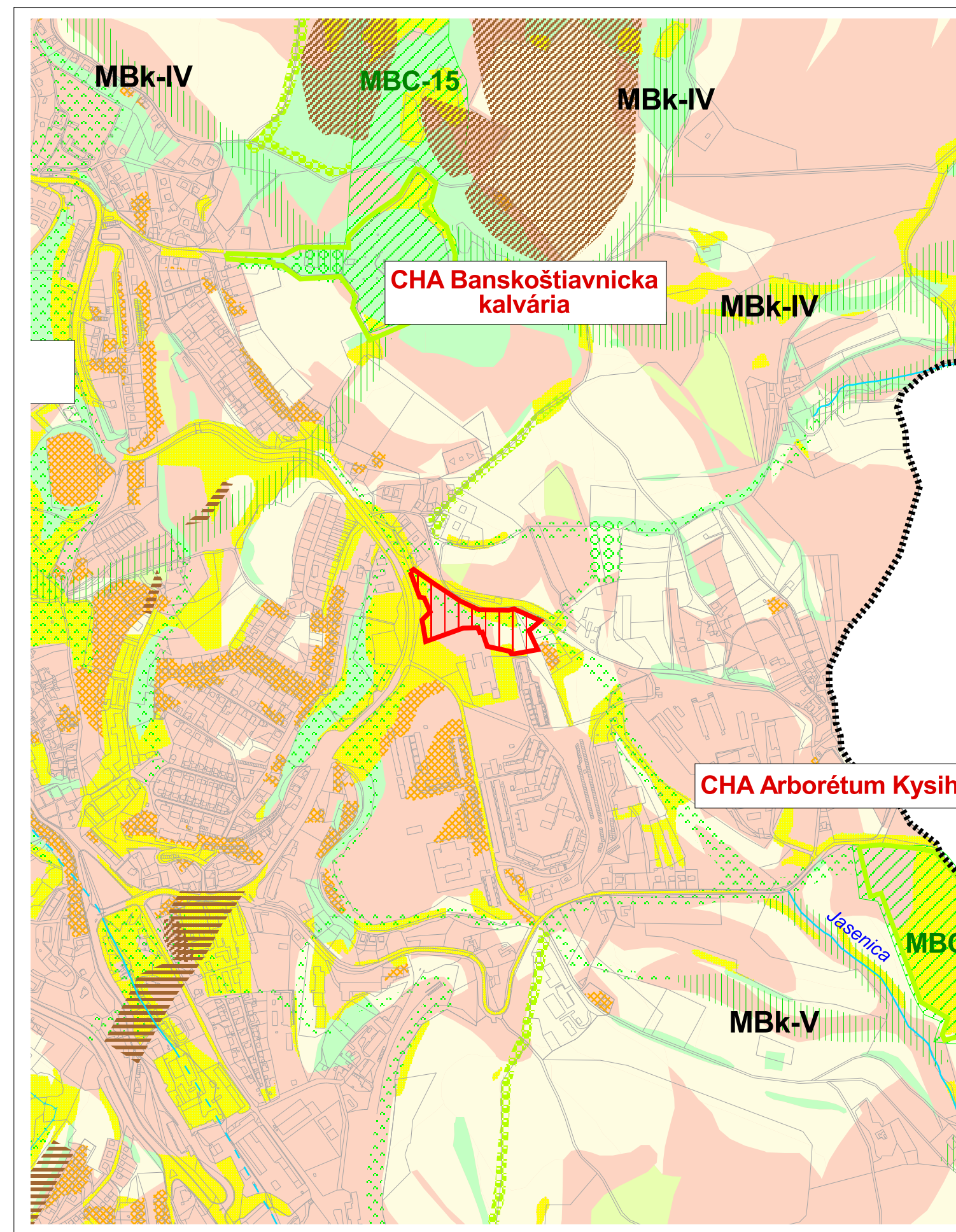


VÝREZ A1



VÝREZ A2

ZMENY A DOPLNKY č. 1

 ROZVOJOVÉ LOKALITY

LEGENDA :

PRVKY ÚSES VYCHÁDZAJÚCE ZO SÚČASNÉHO STAVU ŽP

 NADREGIONÁLNE BIOCENTRUM*

NAVRHOVANÉ PRVKY ÚSES

 LOKÁLNE BIOCENTRUM*

 REGIONÁLNE BIOCENTRUM*

 JADRO BIOCENTRA*

 INTERAKČNÉ PRVKY

 GENOFONDOVÁ LOKALITA LESNÝCH DREVÍN

 BIODOR*

OCHRANA PRÍRODY

 CHRÁNENÉ ÚZEMIA

 CHRÁNENÝ STROM

 NATURA 2000 - ÚZEMIE EURÓPSKEHO VÝZNAMU


EKOSTABILIZAČNÉ OPATRENIA

 NÁVRHY KOSTRY VEGETAČNÉHO SYSTÉMU

 LOKALIZÁCIA SKUPINOVEJ NDV

 LOKALITY PODDOLOVANÝCH ÚZEMÍ VYŽADUJÚCE TECHNICKÉ OPATRENIA PRI VÝSTAVBE

 OCHRANNÉ OPATRENIA PROTI SVAHOVÝM DEFORMÁCIAM

 ÚZEMIA VYŽADUJÚCE RIZIKOVÚ ANALÝZU PRI ZMENE FUNKČNEHO VYUŽITIA

NÁVRH VYUŽÍVANIA KRAJINY

 LESOHOSPODÁRSKE VYUŽITIE

 POĽNOHOSPODÁRSKE VYUŽITIE - TTP



 NELESNÁ DREVINOVÁ VEGETÁCIA

 PEŠIA TURISTIKA A CYKLOTURISTIKA

 PRÍMESTSKÁ REKREÁCIA

 BEZ ZMENY VYUŽÍVANIA

POZNÁMKA: CELÉ RIEŠENÉ ÚZEMIE JE SÚČASŤOU CHKO ŠTIAVNICKÉ VRCHY
* POPIS PRVKOV ÚSES JE BLIŽŠIE UVEDENÝ V TEXTOVEJ ČASŤI NÁVRHU

SADA č.	VÝKRES č. 8	MIERKA 1 : 10 000		
---------	-----------------------	----------------------	---	---

HL. RIEŠITEL' : ING. ARCH. GABRIEL SZALAY ZÁKAZKA č. : 04 03/2008
 RIEŠITEL' : ING. IGOR KMEŤ ETAPA : ČISTOPIS
 VYPRACOVAL : ING. IGOR KMEŤ DÁTUM SPRACOVANIA : 12 2008
 DÁTUM EXPEDÍCIE : 12 2008



OBSTARÁVATEĽ : MESTO BANSKÁ ŠTIAVNICA

**ÚZEMNÝ PLÁN MESTA
BANSKÁ ŠTIAVNICA**



ZMENY A DOPLNKY č. 1 - ČISTOPIS

OBSAH VÝKRESU : OCHRANA PRÍRODY A TVORBA KRAJINY
VRÁTANE PRVKOV ÚSES