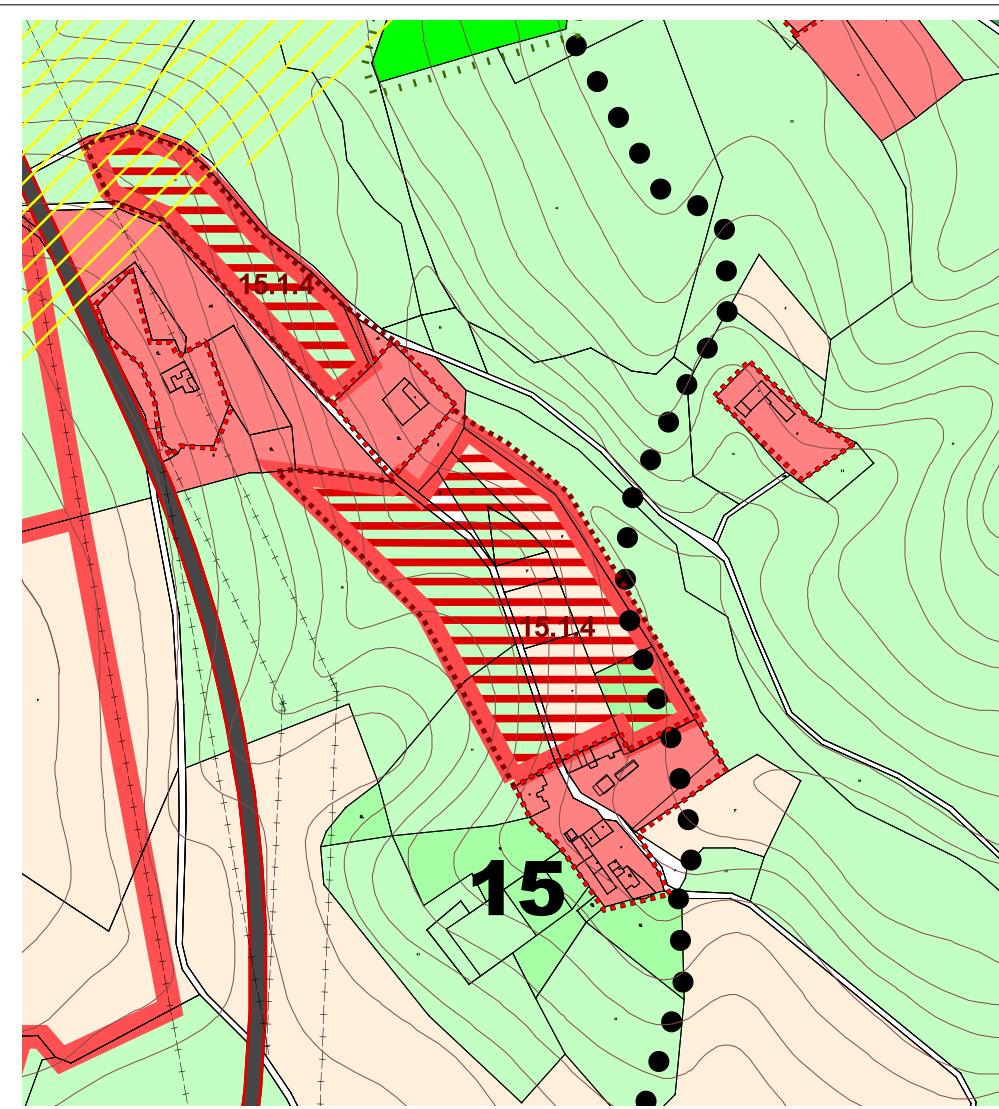
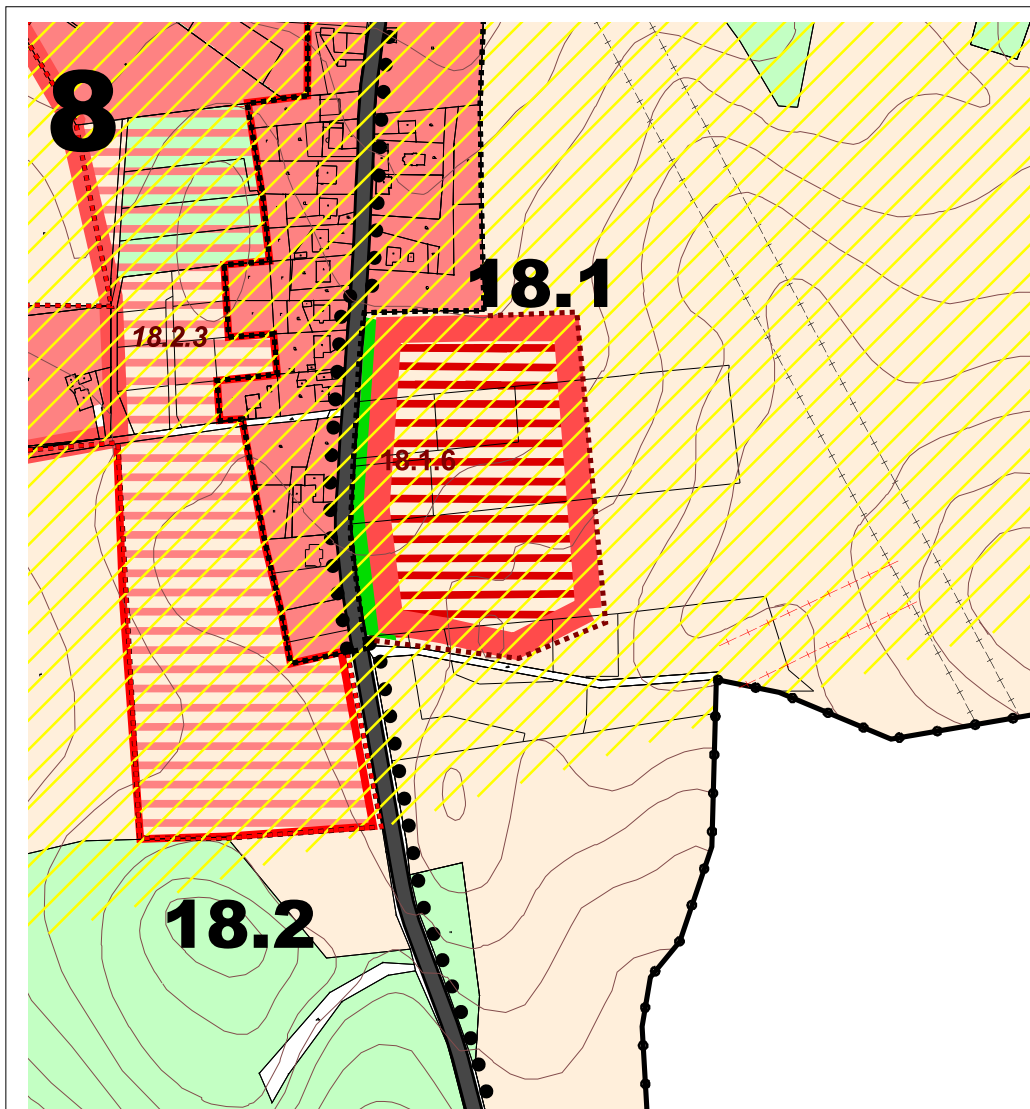


VYREZ I. - Urbanistický obvod 5 B. Štiavnica - juh



VYREZ II. - Urbanistický obvod 15 Drieňová nad stanicou



VYREZ III. - Urbanistický obvod 18 Sitniarska-Štefultov

LEGENDA :

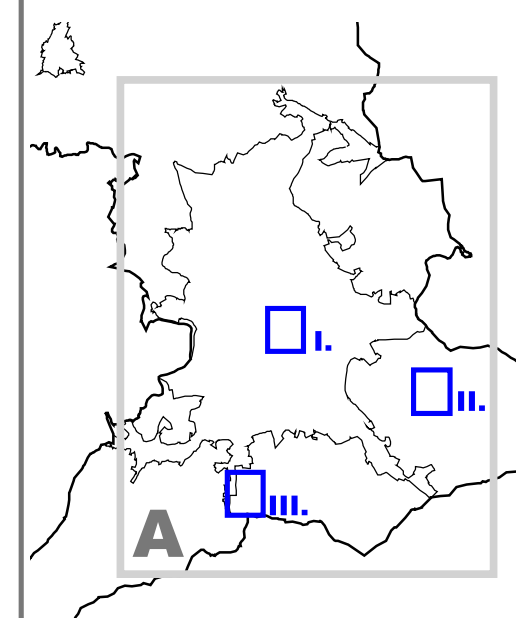
STAV (R. 2005)	NÁVRH (R. 2020)	VÝHLAD (R. 2035)	
			HRANICA KATASTRÁLNEHO ÚZEMIA
			HRANICA ZASTAVANÉHO ÚZEMIA
			HRANICA URBANISTICKÝCH OBVODOV, OZNAČENIE
			HRANICA FUNKČNO-PRIESTOROVÝCH BLOKOV, OZNAČENIE
			HRANICA ROZVOJOVÝCH LOKALÍT, OZNAČENIE
			ŽELEZNIČNÁ TRÁŤ, TUNEL
			KOMUNIKÁCIA ZBERNÁ
			KOMUNIKÁCIA OBSLUŽNÁ
			KOMUNIKÁCIA SKLUDNENÁ
			HRANICA DOBÝVACIEHO PRIESTORU (CHLÚ BEZ URČENIA)
			OCHRANNÉ PÁSMA VŠETKÝCH DRUHOV
			EVIDOVANÉ ARCHEOLOGICKÉ LOKALITY
			HRANICA MESTSKEJ PAMIATKOVEJ REZERVÁCIE
			HRANICA CHRÁNENÝCH AREÁLOV
			PLOCHY VODNÝCH TOKOV A NÁDRŽÍ
			OBYTNÉ ÚZEMIE

STAV (R. 2005)	NÁVRH (R. 2020)	VÝHLAD (R. 2035)	
			ZMIEŠANÉ ÚZEMIE S PREVAŽNE MESTSKOU ŠTRUKTÚROU
			ZMIEŠANÉ ÚZEMIE S PREVAHOU PLÔCH PRE OBYTNÉ BUDOVY
			REKREAČNÉ ÚZEMIE - INTENZÍVNE
			REKREAČNÉ ÚZEMIE - EXTENZÍVNE (BEZ ZÁSTAVBY)
			VÝROBNÉ ÚZEMIE
			PLOCHY ZELENE VŠETKÉHO DRUHU
			PLOCHY PPF - ORNÁ PÔDA
			PLOCHY PPF - TRÁVNE PORASTY, SADY, ZÁHRADY
			PLOCHY LESOV
			ZOSUVNÉ ÚZEMIE
			POVRCHOVÉ VPLYVY BANSKEJ ČINNOSTI
			DOMINANTNÁ FUNKCIA
			PODLAŽNOSŤ
			INDEX ZASTAVATEĽNOSTI ÚZEMIA

PLOCHY PRE VEREJNO PROSPEŠNÉ STAVBY

Označenie	Názov
	Objekty verejnej správy
	Verejná parkovacia plocha - 250 miest

SCHÉMA SKLADBY VÝREZOV



ÚZEMNÝ PLÁN MESTA BANSKÁ ŠTIAVNICA
ZMENY A DOPLNKY Č. 2

LEGENDA :

STAV	NÁVRH	VÝHLAD	
			HRANICA ZASTAVANÉHO ÚZEMIA
			OCHRANNÉ PÁSMA VŠETKÝCH DRUHOV
			ZMIEŠANÉ ÚZEMIE S PREVAŽNE MESTSKOU ŠTRUKTÚROU
			OBYTNÉ ÚZEMIE
			PLOCHY ZELENE VŠETKÉHO DRUHU
			HRANICA PODLAŽNOSTI
			PRIESKUMNÉ ÚZEMIE (P17/05, HODRUŠA - HÁMRE - BANSKÁ ŠTIAVNICA)
			DOMINANTNÁ FUNKCIA
			PODLAŽNOSŤ
			INDEX ZASTAVATEĽNOSTI ÚZEMIA

PLOCHY PRE VEREJNOPROSPEŠNÉ STAVBY

	Transformačná stanica
--	-----------------------

PRIESTOROVÉ USPORIADANIE A FUNKČNÉ VYUŽITIE ÚZEMIA - ČISTOPIS

SADA č.	VÝKRES č. 2A	MIERKA 1 : 5 000		
----------------	-------------------------------	-----------------------------------	--	--

HL. RIEŠITEĽ : ING. ARCH. GABRIEL SZALAY ZÁKAZKA č. : 06 04/2009
 RIEŠITEĽ : ING. ARCH. GABRIEL SZALAY ETAPA : ČISTOPIS
 VYPRACOVAL : ING. IGOR KMEŤ DÁTUM : 11 2009



OBSTARÁVATEĽ : MESTO BANSKÁ ŠTIAVNICA

ÚZEMNÝ PLÁN MESTA BANSKÁ ŠTIAVNICA
ZMENY A DOPLNKY Č. 2 - ČISTOPIS



OBSAH VÝKRESU : PRIESTOROVÉ USPORIADANIE A FUNKČNÉ VYUŽITIE ÚZEMIA