



# ÚZEMNÝ PLÁN MESTA BANSKÁ ŠTIAVNICA

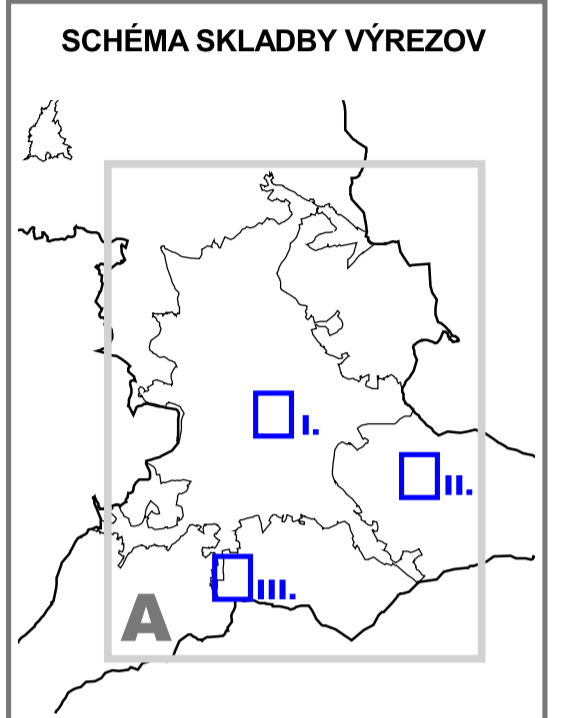
ZMENY A DOPLNKY Č. 2



## LEGENDA :

STAV (R. 2005)	NÁVRH (R. 2020)	VÝHLAD (R. 2035)	
			HRANICA KATASTRÁLNEHO ÚZEMIA - RIEŠENÉ ÚZEMIE
			HRANICA ZASTAVANÉHO ÚZEMIA
			HRANICA URBANISTICKÝCH OBVODOV, OZNAČENIE
			PLOCHY VODNÝCH TOKOV A NÁDRŽÍ
			ZBERNÁ KOMUNIKÁCIA
			OBSLUŽNÁ KOMUNIKÁCIA
			SKLUDNENÁ KOMUNIKÁCIA
			HLAVNÉ TRASY PEŠIEHO POHYBU
			VEDLAJŠIE PEŠIE TRASY, NÁUČNÉ, TURISTICKÉ A POD.
			HLAVNÉ CYKLOTRASY
			ŽELEZIČNÁ TRÁŤ
			LYŽIARSKY VLEK, LANOVKA
			TRASY A ZÁSTAVKY MESTSKÉJ HROMADNEJ DOPRAVY
			AUTOBUSOVÁ STANICA
			AREÁL ŽELEZIČNEJ STANICE
			ČERPACIA STANICA PHM
			PLOCHY GARÁŽÍ A PARKOVÍSK
			ZÓNA PLATENÉHO PARKOVANIA
			PARKOVACIE PLOCHY S POZDLŽNÝM STÁTÍM
			PARKOVACIE PLOCHY SO STÁTÍM VEDLA SEBA
			OZNAČENIE FUNKČNEJ TRIEDY KOMUNIKÁCIE (SMERNÝ ÚDAJ)
			OZNAČENIE KATEGÓRIE KOMUNIKÁCIE
			ROZVOJOVÉ LOKALITY, OZNAČENIE
			OCHRANNÉ PÁSMA VŠETKÝCH DRUHOV
			KAPACITA GARÁŽOVÝCH STOJÍSK
			KAPACITA PARKOVACÍCH STOJÍSK

PLOCHY PRE VEREJNO PROSPESNÉ STAVBY	
Označenie	Názov
F10	Objekty verejnej správy
D21	Verejná parkovacia plocha - 250 miest



## ZMENY A DOPLNKY Č. 2

STAV	NÁVRH	VÝHLAD	
			HRANICA ZASTAVANÉHO ÚZEMIA
			OZNAČENIE KATEGÓRIE KOMUNIKÁCIE
			OBSLUŽNÁ KOMUNIKÁCIA
			ROZVOJOVÉ LOKALITY, OZNAČENIE
			PLOCHY ZELENÉ VŠETKÉHO DRUHU

## DOPRAVNÉ SYSTÉMY - NÁVRH

SADA č.	VÝKRES č.	MIERKA		
	<b>4A</b>	1 : 5 000		

HL. RIEŠITEL' : ING. ARCH. GABRIEL SZALAY      ZÁKAZKA č. : 06 04/2009  
 RIEŠITEL' : ING. ARCH. GABRIEL SZALAY      ETAPA : ČISTOPIS  
 VYPRACOVAL : ING. IGOR KMEŤ      DÁTUM : 11 2009



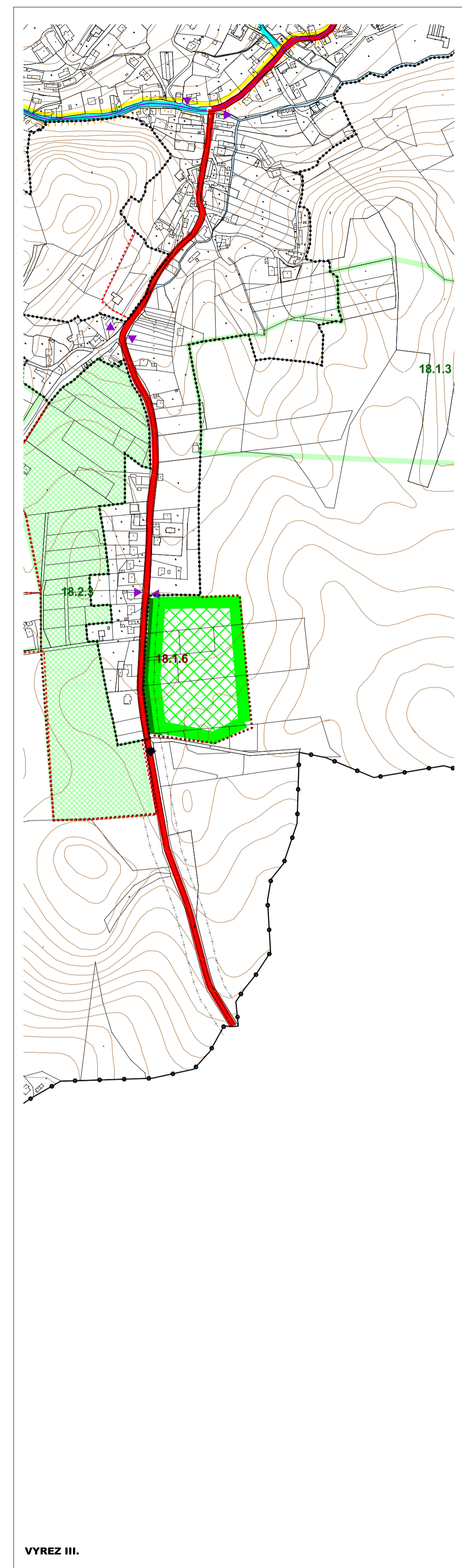
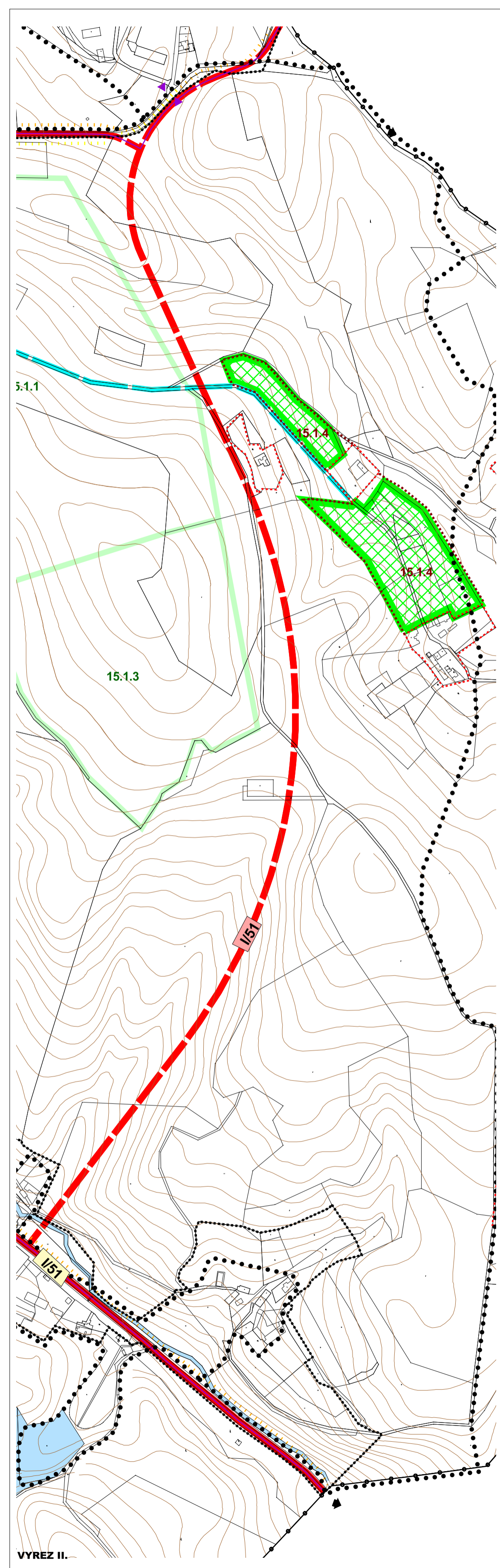
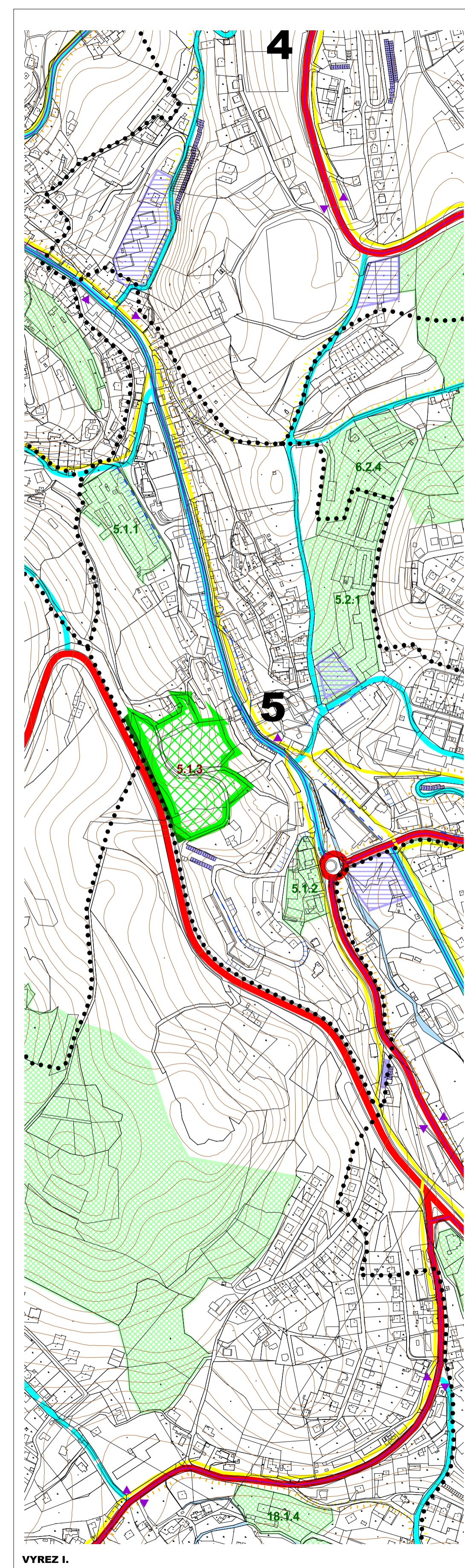
OBSTARÁVATEĽ : MESTO BANSKÁ ŠTIAVNICA

# ÚZEMNÝ PLÁN MESTA BANSKÁ ŠTIAVNICA

ZMENY A DOPLNKY Č. 2 - ČISTOPIS



OBSAH VÝKRESU : DOPRAVNÉ SYSTÉMY



VYREZ I.

VYREZ II.

VYREZ III.