



ÚZEMNÝ PLÁN MESTA BANSKÁ ŠTIAVNICA

ZMENY A DOPLNKY Č. 2



LEGENDA :

-  ROZVOJOVÉ LOKALITY
-  PLOCHY ZELENE VŠETKÉHO DRUHU

OCHRANA PRÍRODY A TVORBA KRAJINY VRÁTANE PRVKOV ÚSES - ČISTOPIS

PRVKY ÚSES VYCHÁDZAJÚCE ZO SÚČASNÉHO STAVU ŽP

 NADREGIONÁLNE BIOCENTRUM*

NAVRHOVANÉ PRVKY ÚSES

 LOKÁLNE BIOCENTRUM*

 REGIONÁLNE BIOCENTRUM*

 JADRO BIOCENTRA*

 INTERAKČNÉ PRVKY

 GENOFONDOVÁ LOKALITA LESNÝCH DREVÍN

 BIODORIDOR*

OCHRANA PRÍRODY

 CHRÁNENÉ ÚZEMIA

 CHRÁNENÝ STROM

 NATURA 2000 - ÚZEMIE EURÓPSKEHO VÝZNAMU

POZNÁMKA: CELÉ RIEŠENÉ ÚZEMIE JE SÚČASŤOU CHKO ŠTIAVNICKÉ VRCHY
* POPIS PRVKOV ÚSES JE BLIŽŠIE UVEDENÝ V TEXTOVEJ ČASŤI NÁVRHU


EKOSTABILIZAČNÉ OPATRENIA

 NÁVRHY KOSTRY VEGETAČNÉHO SYSTÉMU

 LOKALIZÁCIA SKUPINOVEJ NDV

 LOKALITY PODDOLOVANÝCH ÚZEMÍ VYŽADUJÚCE TECHNICKÉ OPATRENIA PRI VÝSTAVBE

 OCHRANNÉ OPATRENIA PROTI SVAHOVÝM DEFORMÁCIAM

 ÚZEMIA VYŽADUJÚCE RIZIKOVÚ ANALÝZU PRI ZMENE FUNKČNEHO VYUŽITIA

NÁVRH VYUŽÍVANIA KRAJINY

 LESOHOSPODÁRSKE VYUŽITIE

 POLNOHOSPODÁRSKE VYUŽITIE - TTP

 NELESNÁ DREVINOVÁ VEGETÁCIA

 PEŠIA TURISTIKA A CYKLOTURISTIKA

 PRÍMESTSKÁ REKREÁCIA

 BEZ ZMENY VYUŽÍVANIA

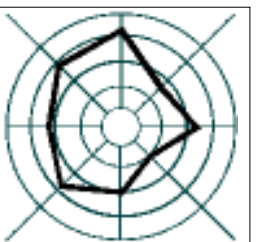

SADA č.

VÝKRES č.

8

MIERKA

1 : 10 000



HL. RIEŠITEL' : ING. ARCH. GABRIEL SZALAY

RIEŠITEL' : ING. IGOR KMEŤ

VYPRACOVAL : ING. IGOR KMEŤ

ZÁKAZKA č.

: 06 04/2009

ETAPA

: ČISTOPIS

DÁTUM

: 11 2009



OBSTARÁVATEĽ : MESTO BANSKÁ ŠTIAVNICA

ÚZEMNÝ PLÁN MESTA BANSKÁ ŠTIAVNICA

ZMENY A DOPLNKY Č.2 - ČISTOPIS



OBSAH VÝKRESU : OCHRANA PRÍRODY A TVORBA KRAJINY
VRÁTANE PRVKOV ÚSES