



ÚZEMNÝ PLÁN MESTA BANSKÁ ŠTIAVNICA

ZMENY A DOPLNKY Č. 2



LEGENDA :

STAV	NÁVRH	VÝHLAD	
			ROZVOJOVÉ LOKALITY, OZNAČENIE
			HRANICA ZASTAVANÉHO ÚZEMIA
			HRANICA BPEJ
			KÓD BPEJ
			SKUPINA BPEJ

ZÁBERY PPF A LPF - ČISTOPIS

SADA č.	VÝKRES č.	MIERKA		
	9	1 : 10 000		

HL. RIEŠITEL' : ING. ARCH. GABRIEL SZALAY ZÁKAZKA č. : 06 04/2009
 RIEŠITEL' : ING. IGOR KMEŤ ETAPA : ČISTOPIS
 VYPRACOVAL : ING. IGOR KMEŤ DÁTUM : 11 2009



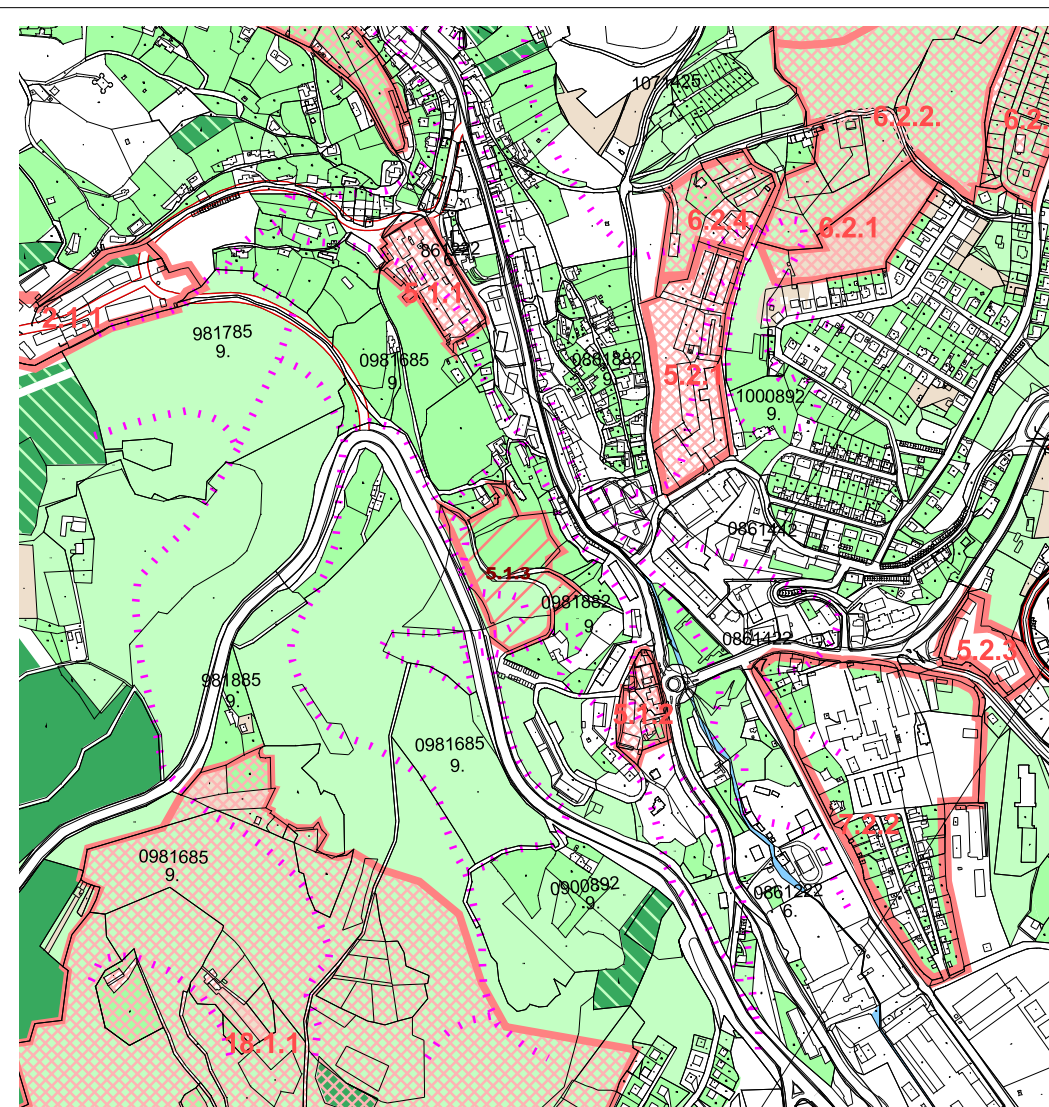
OBSTARÁVATEĽ : MESTO BANSKÁ ŠTIAVNICA

ÚZEMNÝ PLÁN MESTA BANSKÁ ŠTIAVNICA

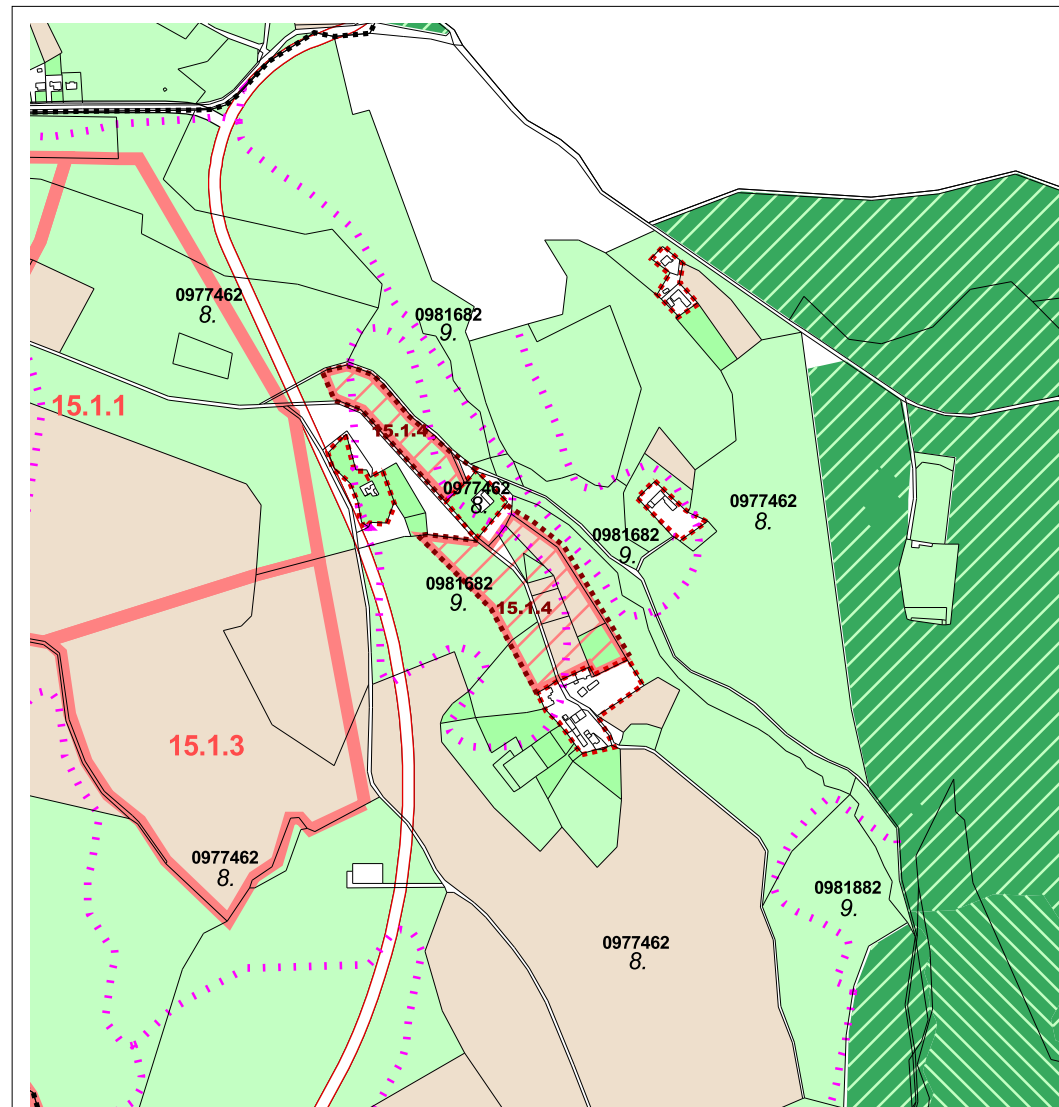
ZMENY A DOPLNKY Č. 2 - ČISTOPIS



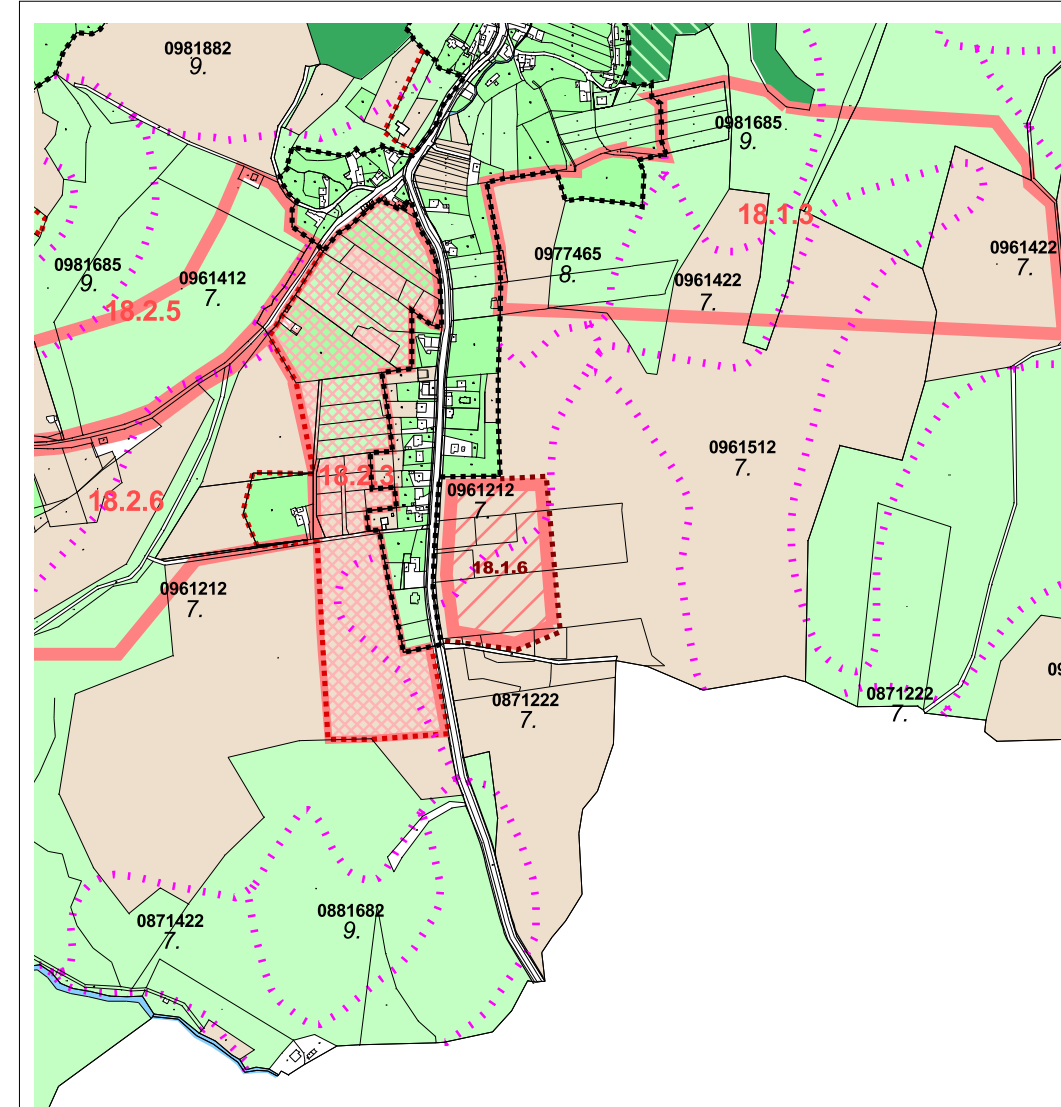
OBSAH VÝKRESU : ZÁBERY PPF A LPF



VYREZ I. - Urbanistický obvod 5 B. Štiavnica - juh



VYREZ II. - Urbanistický obvod 15 Drieňová nad stanicou



VYREZ III. - Urbanistický obvod 18 Sitnianska-Štefultov

LEGENDA :

STAV (R. 2005)	NÁVRH (R. 2020)	VÝHLAD (R. 2035)	
			HRANICA OKRESU
			HRANICA KATASTRÁLNEHO ÚZEMIA
			HRANICA ZASTAVANÉHO ÚZEMIA K 1.1.1990
			HRANICA ZASTAVANÉHO ÚZEMIA
			HRANICA URBANISTICKÝCH OBVODOV
			ROZVOJOVÉ LOKALITY, OZNAČENIE
			VODNÉ PLOCHY A TOKY
			PLOCHY ODKALÍSK
			CESTNÁ KOMUNIKAČNÁ SIEŤ
			ŽELEZNIČNÁ TRÁŤ
			OCHRANNÉ PÁSMA VŠETKÝCH DRUHOV
			HRANICA BPEJ
			KÓD BPEJ
			SKUPINA BPEJ
			ORNÁ PODA
			SADY, ZÁHRADY
			TRVALÉ TRÁVNE PORASTY
			LESNÉ POZEMKY - HOSPODÁRSKE LESY
			LESNÉ POZEMKY - OCHRANNÉ LESY
			LESNÉ POZEMKY - LESY OSOBNÉHO URČENIA
			ZASTAVANÉ A OSTATNÉ PLOCHY

