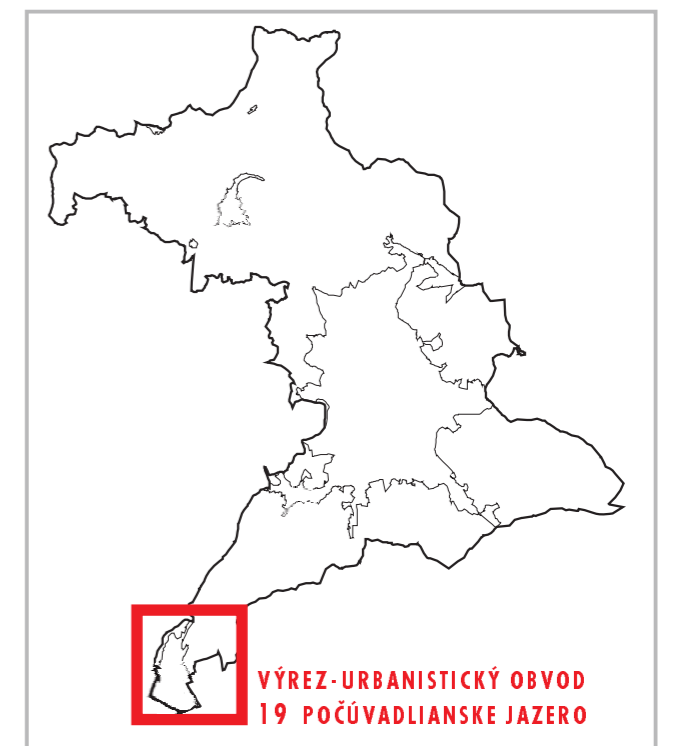
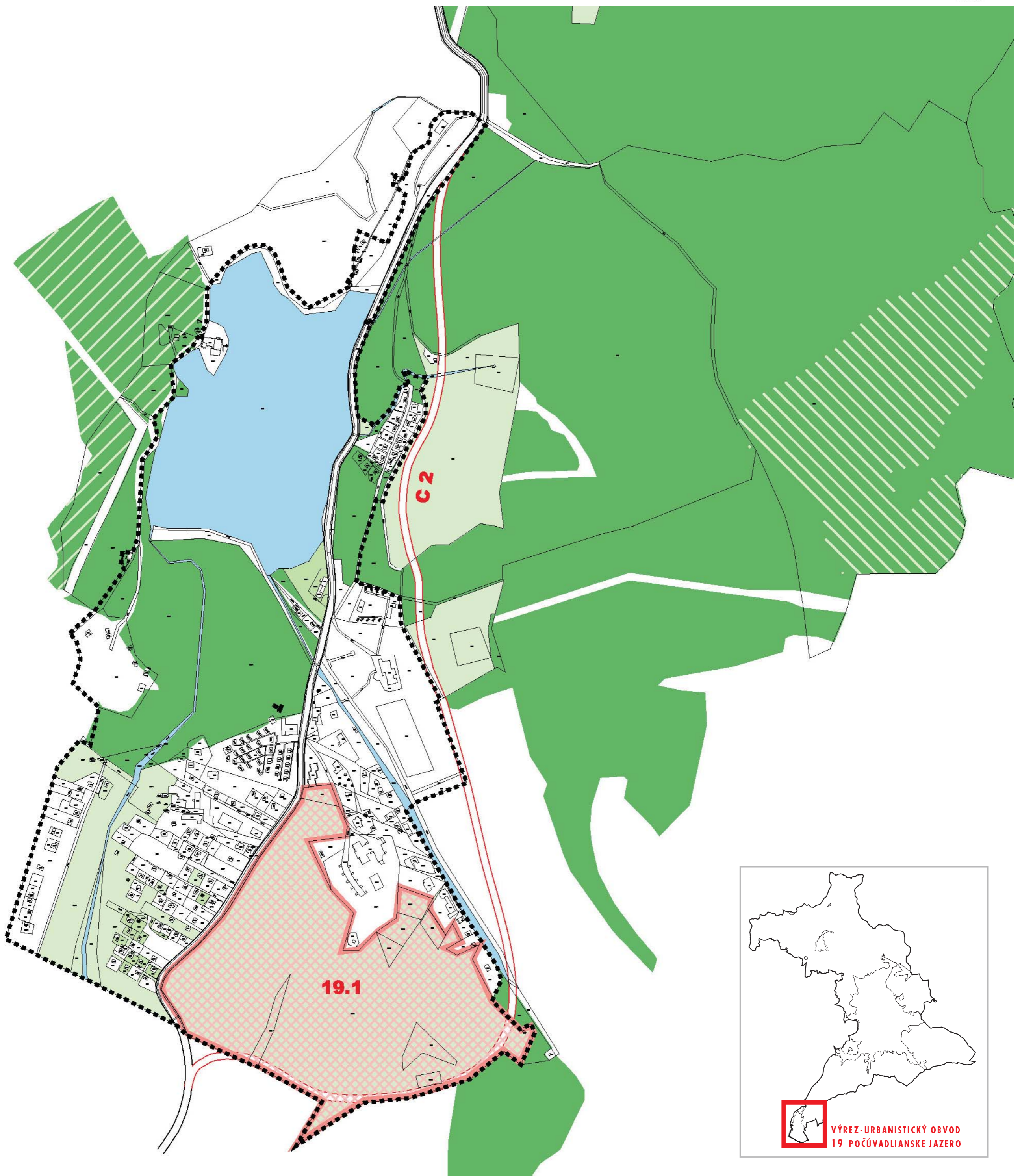


ÚZEMNÝ PLÁN MESTA BANSKÁ ŠTIAVNICA



SCHVAĽOVACIA DOLOŽKA
 ÚZEMNÝ PLÁN MESTA BANSKÁ ŠTIAVNICA SCHVÁLENÝ MESTSKÝM ZASTUPITELSTVOM V BANSKEJ ŠTIAVNICI
 UZNESENÍM Č. 163 / 2006
 ZO DŇA 15. 11. 2006

ING. MARIÁN LICHNER
 MENO A PODPIS OPRÁVNENEJ OSOBY
 ZÁVAZNÁ ČASŤ VYHLÁSENÁ VZN č. 2 / 2006

ZÁBERY PPF A LPF

LEGENDA :

STAV (R. 2005)	NÁVRH (R. 2020)	VÝHLAD (R. 2035)	
			HRANICA OKRESU
			HRANICA KATASTRÁLNEHO ÚZEMIA
			HRANICA ZASTAVANÉHO ÚZEMIA K 1.1.1990
			HRANICA ZASTAVANÉHO ÚZEMIA
			HRANICA URBANISTICKÝCH OBLASTÍ
			ROZVOJOVÉ LOKALITY, OZNAČENIE
			VODNÉ PLOCHY A TOKY
			PLOCHY ODKALÍSK
			CESTNÁ KOMUNIKAČNÁ SIET'
			ŽELEZNIČNÁ TRAT'
			OCHRANNÉ PÁSMA VŠETKÝCH DRUHOV
			HRANICA BPEJ
			KÓD BPEJ
			7.
			SKUPINA BPEJ
			ORNÁ PODA
			SADY, ZÁHRADY
			TRVALÉ TRÁVNE PORASTY
			LESNÉ POZEMKY - HOSPODÁRSKE LESY
			LESNÉ POZEMKY - OCHRANNÉ LESY
			LESNÉ POZEMKY - LESY OSOBITNÉHO URČENIA
			ZASTAVANÉ A OSTATNÉ PLOCHY

Označenie	Záber PPF		Záber LPF
	v zastavanom území	v extraviláne	
1.1	3,24		
4.1.1	0,36		
4.1.2	2,45		
4.2.2	0,97		
5.1.2	0,07		
5.2.1	0,04		
6.1.3	1,15		
6.2.1	1,51		
6.2.2	9,42		
6.2.3	1,88		
6.2.4	1,02		
7.1.2	0,55		
7.1.3	0,72		
7.2.5	0,27		
9.1	2,40		
12.1.1	0,03		
12.1.3	3,07		
13.1	0,45	10,69	
14.1.1	0,45	10,69	
14.2.1	1,28		
14.2.2		0,30	
18.1.1	20,30		
18.2.1	3,22		
18.2.2	0,12	2,03	
18.2.3		8,79	
19.1	15,64		
20.1		0,74	
Cesta II/525		3,05	
Cesta C2		0,57	0,31

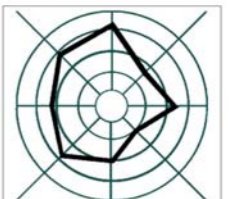

PEČIATKA A PODPIS SPRACOVATEĽA :

SADA č.

VÝKRES č.

MIERKA

1:10000
VÝREZ A ZVÄČŠENIE
1:5000



HL. RIEŠITEĽ : ING. ARCH. GABRIEL SZALAY
 RIEŠITEĽ : ING. ROMAN VESEĽÝ
 VYPRACOVAL : ING. ROMAN VESEĽÝ

ZÁKAZKA č. : 1111/2001
 ETAPA : NÁVRH
 DÁTUM SPRACOVANIA : 06.2006
 DÁTUM EXPEDÍCIE : 6.12.2006

AGS
ATELIÉR



OBSTARÁVATEĽ : MESTO BANSKÁ ŠTIAVNICA

ÚZEMNÝ PLÁN MESTA BANSKÁ ŠTIAVNICA



OBSAH VÝKRESU : ZÁBERY PPF A LPF