

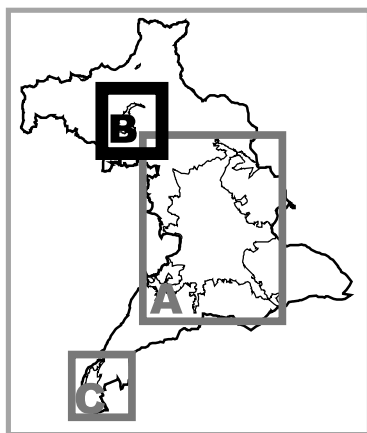
ÚZEMNÝ PLÁN MESTA BANSKÁ ŠTIAVNICA




VEREJNÉ DOPRAVNÉ A TECHNICKÉ VYBAVENIE

LEGENDA :

STAV (R. 2005)	NÁVRH (R. 2020)	VÝHLAD (R. 2035)	
			HRANICA ZASTAVANÉHO ÚZEMIA
			OCHRANNÉ PÁSMA VŠETKÝCH DRUHOV



PEČIATKA A PODPIS SPRACOVATEĽA :

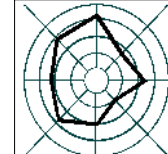
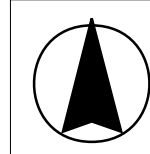


SADA č.

VÝKRES č.
**4B, 5B
6B, 7B**

MIERKA

1 : 5 000



SCHVALOVACIA DOLOŽKA

MESTSKÉ ZASTUPITEĽSTVO V BANSKEJ ŠTIAVNICI
SCHVÁLILO
ÚZEMNÝ PLÁN MESTA BANSKÁ ŠTIAVNICA
- ZMENY A DOPLNKY Č. 4
UZNESENÍM Č. 46/2015 DŇA 06.05.2015,
ZÁVÄZNÚ ČASŤ VYHLÁSILO VZN Č. 3/2015

Mgr. Nadežda Babiaková, primátorka mesta
(MENO A PODPIS OPRÁVNENEJ OSOBY, PEČAŤ)

HL. RIEŠITEĽ : ING. ARCH. GABRIEL SZALAY
RIEŠITEĽ : kol. autorov
VYPRACOVAL : ING. IGOR KMEŤ

ZÁKAZKA č. : 05 11/2012
ETAPA :
DÁTUM SPRACOVANIA: ČISTOPIS
DÁTUM EXPEDÍCIE : 05 2015:



OBSTARÁVATEĽ : MESTO BANSKÁ ŠTIAVNICA

ÚZEMNÝ PLÁN MESTA BANSKÁ ŠTIAVNICA

ZMENY A DOPLNKY Č. 4 ČISTOPIS

OBSAH VÝKRESU: VEREJNÉ DOPRAVNÉ A TECHNICKÉ VYBAVENIE- NALOŽKA
ENERGETIKA * INFORMAČNÉ SYSTÉMY * VODNÉ HOSPODÁRSTVO

