
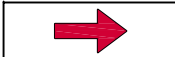


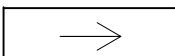
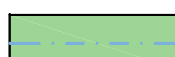


	HRANICA RIEŠENÉHO ÚZEMIA		ZELEŇ - ZÁHRADY		DOPRAVNÉ VSTUPY DO RIEŠENÉHO ÚZEMIA
	CESTA, CHODNÍK		NAVRHOVANÉ OBJEKTY		MOŽNÝ VSTUP CHODCI, CYKLISTI
	BIOKORIDOR		VSTUP DO OBJEKTU		KATASTER

NÁZOV PROJEKTU:  
**Urbanistická štúdia**  
 REKREAČNÁ ZÓNA POČŮVADLIANSKE  
 JAZERO (F.P. B. 19.1) BANSKÁ ŠTIAVNICA

NÁZOV VÝKRESU:  
**Výkres komplexného urbanist.  
 návrhu riešeného územia**

OBSTARÁVATEL:  
 Branislav Dado, Starohorská 13, Krupina  
 AUTOR:  
 Ing. arch. Vladimír Buc, Ing. arch. Martin Nagy

MIERKA:  
 1:500  
 SPRACOVATEL:  
 Ing. arch. Vladimír Buc, Ing. arch. Martin Nagy

**02**

