















-  HRANICA RIEŠENÉHO ÚZEMIA
-  ÚPRAVA VOD. REŽIMU
-  PREBIERKA LESA
-  PROTIERÓZNE ODRÁŽKY
-  ÚPRAVA VOD. REŽIMU
-  PREBIERKA LESA
-  PROTIERÓZNE ODRÁŽKY
-  NAVRHOVANÉ PARKOVACIE PLOCHY
-  NAVRHOVANÉ AUTOBUS. ZASTÁVKY
-  NAVRHOVANÉ CHODNÍKY A PRECHODY
-  DOSTAVBA OBJEKTU ZÁZEMIA PRE TURISTOV
-  ODDYCHOVÉ MIESTA PRE TURISTOV
-  INFOTABULE

Navrhovaný stav
 Územie vodnej nádrže Červená studňa a okolitej krajiny má navrhované nasledovné opatrenia:
 zabezpečenie prívodu vody do vodnej nádrže a jeho regulovaného odvodu, prebierka lesných porastov, protierózne opatrenia (odrážky na cestách), regulácia parkovania a pohybu v území, zabezpečenie zázemia pre turistov, informačný systém.

Zodp. projektant	Autori	Vypracoval	Formát
Ing.arch.L'.Paučulová	Ing.arch.L'.Paučulová	Ing.arch.L'.Paučulová	1 x A3
Okres: Banská Štiavnica		Obec: Banská Štiavnica	Dátum
Investor:		Mesto Banská Štiavnica, Radničné nám.1, 969 01 Banská Štiavnica	03 / 2015
			Stupeň PD
			štúdia využ. územia
			Parc.číslo
			Vo výkresoch
		ČERVENÁ STUDŇA - centrum prímestských oddychových aktivít	
		NAVRHOVANÝ STAV	
Katastrálne územie: Banská Štiavnica		1.ETAPA - NÁVRH	
		Mierka	Č.V.
		relatívna	11