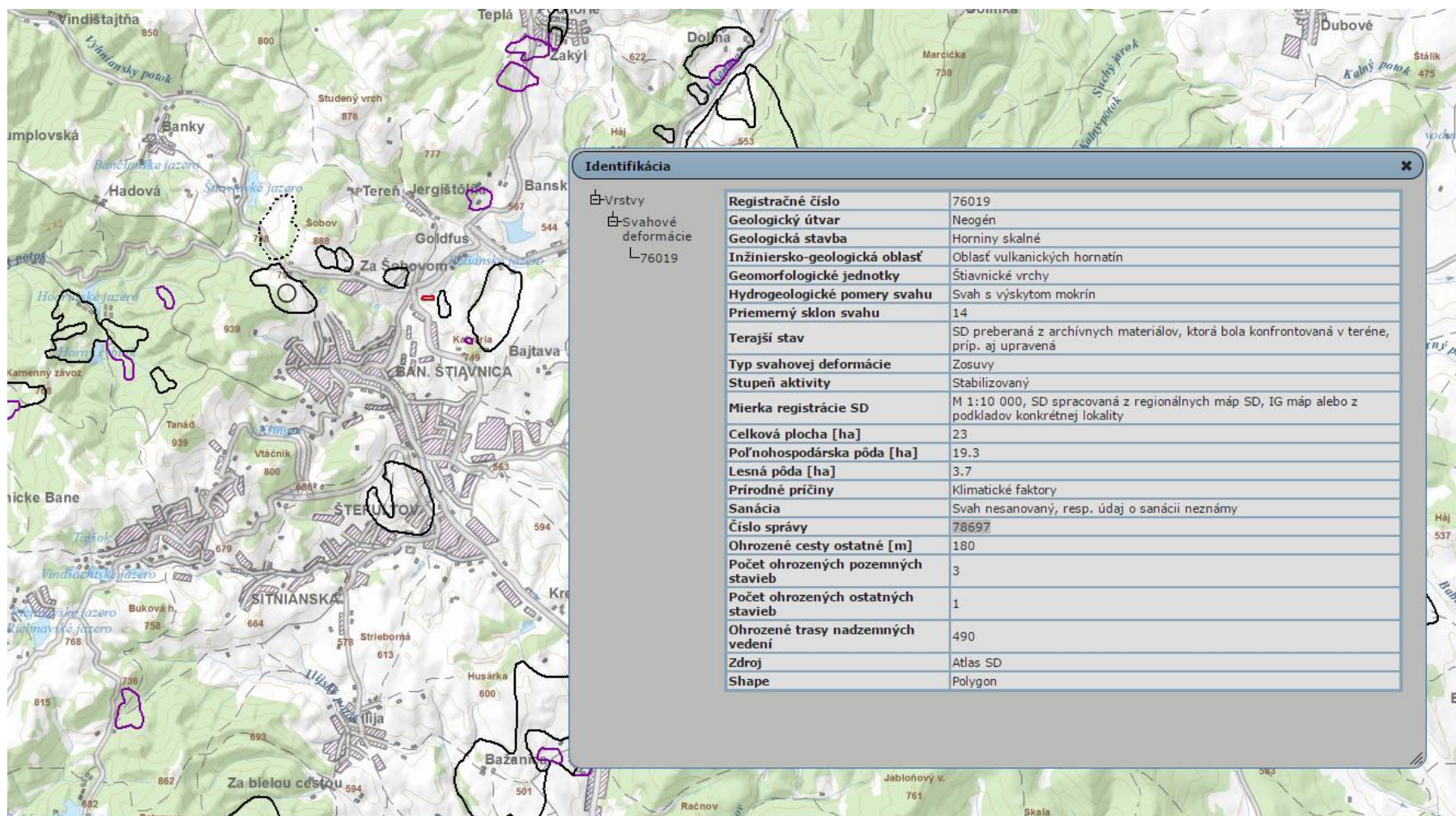
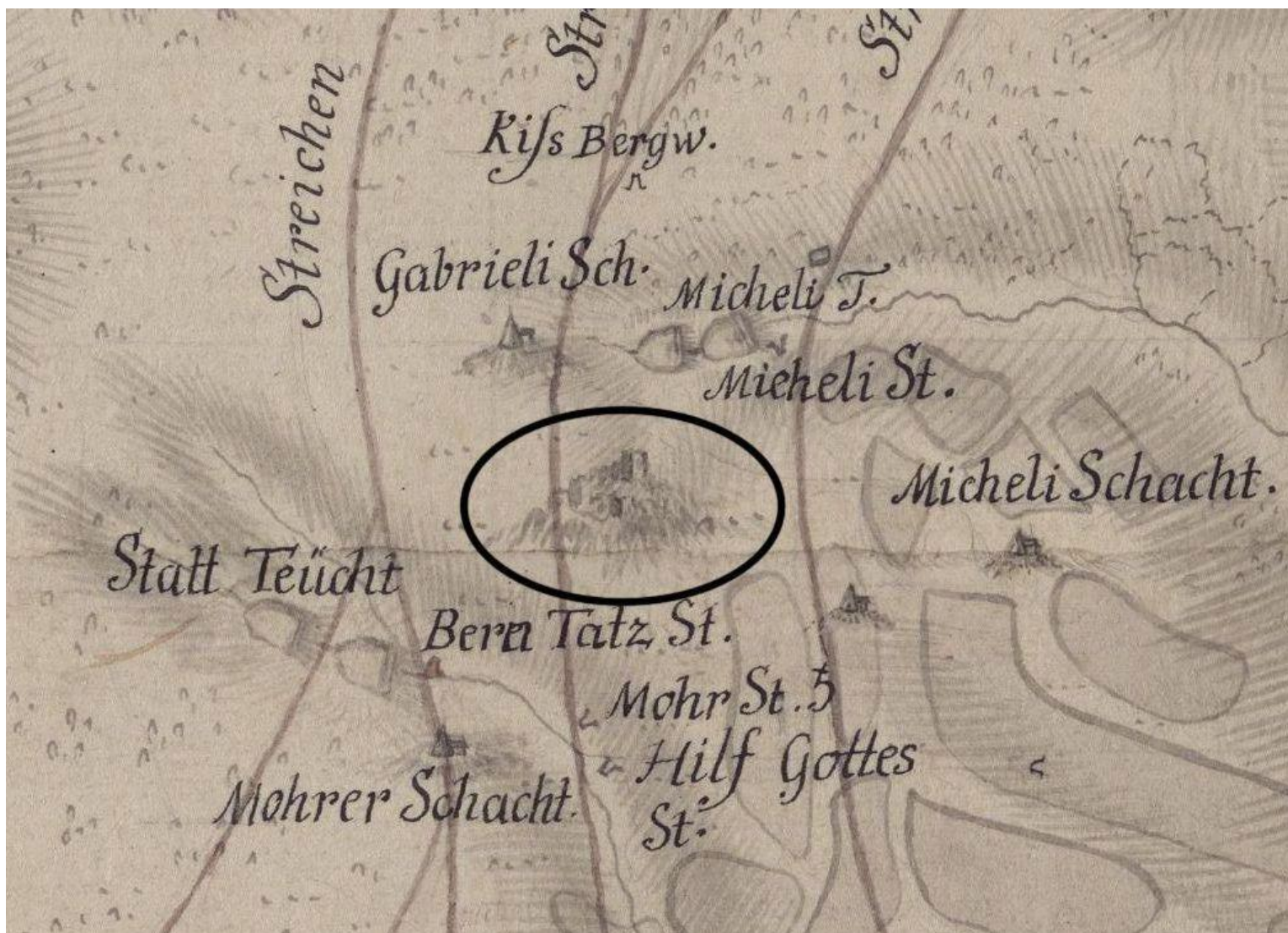



Príloha 2. Mapa zosuvu 76019 (GUDŠ)



Príloha 3. Historická mapa so zobrazením priebehu žíl pri VN Veľká Vodárenská



Príloha 4. Chránený pohľad č.9 na PR



Príloha 5. Pohľad na lokalitu z Glanzenbergu



Príloha 6. Riešenie infotabúl'

