




















LEGENDA POUŽITÉHO ZNAČENIA

-  HRANICA RIEŠENÉHO ÚZEMIA
-  HRANICA AREÁLOV
-  EXISTUJÚCE A NAVRHOVANÉ OBJEKTY
-  REZERVNÁ PLOCHA NEMOČNICE
-  ŠPORTOVISKÁ A DETSKÉ HRISKÁ
-  OHRADENÝ AREÁL PRE VOLNÝ ČAS - CIVIČSKO PSOV
-  PEŠIE KOMUNIKÁCIE A PRIESTRANSTVIA
-  VOLNOČASOVÁ AKTIVITA DOSPELÝCH - CIVIČSKO PSOV
-  ŠPECIFICKÁ FUNKCIA - HELIPORT
-  PLOCHY ZELENÉ
-  EXISTUJÚCA VZRASTLÁ ZELEN V RIEŠENOM ÚZEMÍ
-  NAVRHOVANÁ VZRASTLÁ ZELEN V RIEŠENOM ÚZEMÍ
-  PLOCHY URČENÉ PRE "IBV" DO 2NP (ZASTAVANOSŤ MAX. 35%)
-  PLOCHY PRIEMYSEL A SKLADY
-  TRÁVNATE POKRASY SADY A ZÁHRADY (MOŽNOSŤ ZRIADENIA ZÁHRADKÁRSKEJ KOLONIE)
-  VODNÉ PLOCHY
-  VSTUP DO RIEŠENEJ LOKALITY
-  DOPLNKOVÉ NAPOJENIA LOKALITY
-  6.1 FUNKČNO PRIESTOROVÝ BLOK




ČISTOPIS

NAZOV A MIEŠTO STAVBY:
**URBANISTICKÁ ŠTÚDIA OBYTNÉJ ZÓNY
 SIDLISKO DRIENOVA - BANSKÁ ŠTIAVNICA**

OBJEDNÁVATEĽ A INVESTOR:
 Mesto Banská Štiavnica
 Radničné námestie č.1
 969 24 Banská Štiavnica

SPRACOVATEĽ:
 A-DESIGN s.r.o.
 Kladňanská 12
 821 01 Bratislava

VYPRACOVAL:
 Ing.arch. Pohanič Igor
 Háburská 20
 821 01 Bratislava

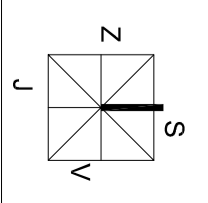


SPRACOVANÉ:
 JÚN 2009

Časť:
SITUÁCIA - ŠIRŠIE VZŤAHY

MIERKA:
 M 1 : 2 880

ČÍSLO:
01



ERROR: syntaxerror
OFFENDING COMMAND: --nostringval--

STACK:

/Title
()
/Subject
(D:20090622090833+02'00')
/ModDate
()
/Keywords
(PDFCreator Version 0.9.5)
/Creator
(D:20090622090833+02'00')
/CreationDate
(Igor)
/Author
-mark-