















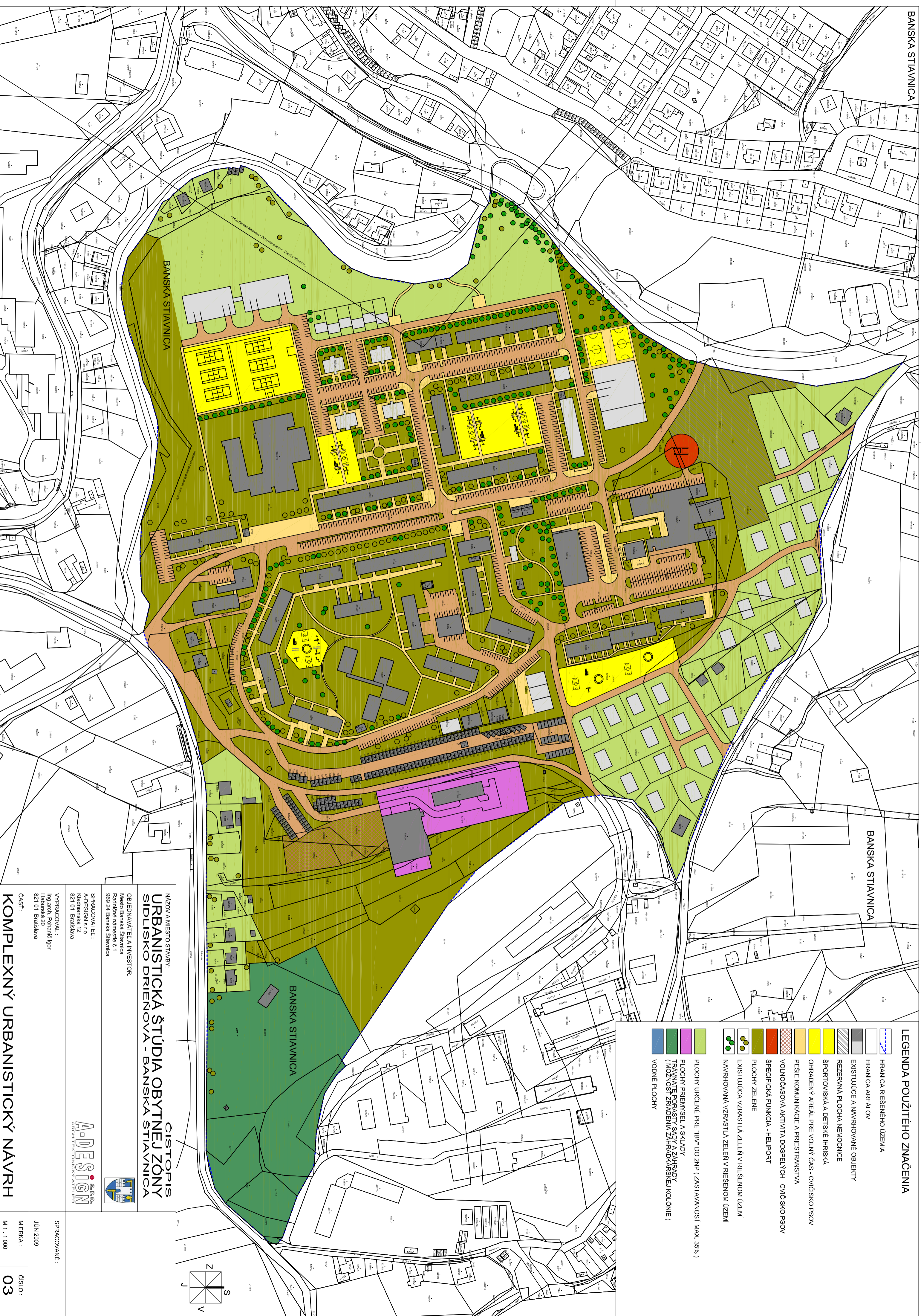


LEGENDA POUŽITÉHO ZNAČENIA

-  HRANICA RIŠENÉHO ÚZEMIA
-  HRANICA AREÁLOV
-  EXISTUJÚCE A NAVROVANE OBJEKTY
-  REZERVNÁ PLOCHA NEMOČNICE
-  ŠPORTOVISKÁ A DETSKÉ HRISKA
-  OHRADENÝ AREÁL PRE VOLNÝ ČAS - CIVIČSKO PSOV
-  PEŠIE KOMUNIKÁCIE A PRIESTRANISŤA
-  VOLNOČASOVÁ AKTIVITA DOSPELÝCH - CIVIČSKO PSOV
-  ŠPECIFICKÁ FUNKCIA - HELIPORT
-  PLOCHY ZELENÉ
-  EXISTUJÚCA VZRASTLÁ ZELEN V RIŠENOM ÚZEMÍ
-  NAVROVOVANÁ VZRASTLÁ ZELEN V RIŠENOM ÚZEMÍ
-  PLOCHY URČENÉ PRE "IBV" DO 2NP (ZASTAVANOSŤ MAX. 35%)
-  PLOCHY PŘEMYSĽ A SKLADY
-  TRÁVNATE POKRASY SADY A ZÁHRADY (MOŽNOSŤ ZRIADENIA ZÁHRADKÁRSKEJ KOLONIE)
-  VODNÉ PLOCHY



ČISTOPIS  
URBANISTICKÁ ŠTÚDIA OBYTNÉJ ZÓNY  
SIDLISKO DRIENOVÁ - BANSKA STAVNICA

OBJEDNÁVATEĽ A INVESTOR:  
Mesto Banská Stavnica  
Radničné námestie č.1  
969 24 Banská Stavnica

SPRACOVATEĽ:  
A+DESIGN s.r.o.  
Káňhianska 12  
821 01 Bratislava

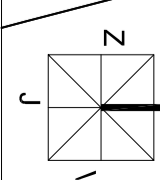
VYPRACOVAL:  
Ing.arch. Pohanič Igor  
Háburská 20  
821 01 Bratislava

ČASŤ:  
KOMPLEXNÝ URBANISTICKÝ NÁVRH

SPRACOVANÉ:  
JUN 2009

MIERKA:  
M 1 : 1 000

ČÍSLO:  
03





ERROR: syntaxerror  
OFFENDING COMMAND: --nostringval--

STACK:

/Title  
( )  
/Subject  
(D:20090622091107+02'00')  
/ModDate  
( )  
/Keywords  
(PDFCreator Version 0.9.5)  
/Creator  
(D:20090622091107+02'00')  
/CreationDate  
(Igor)  
/Author  
-mark-