






















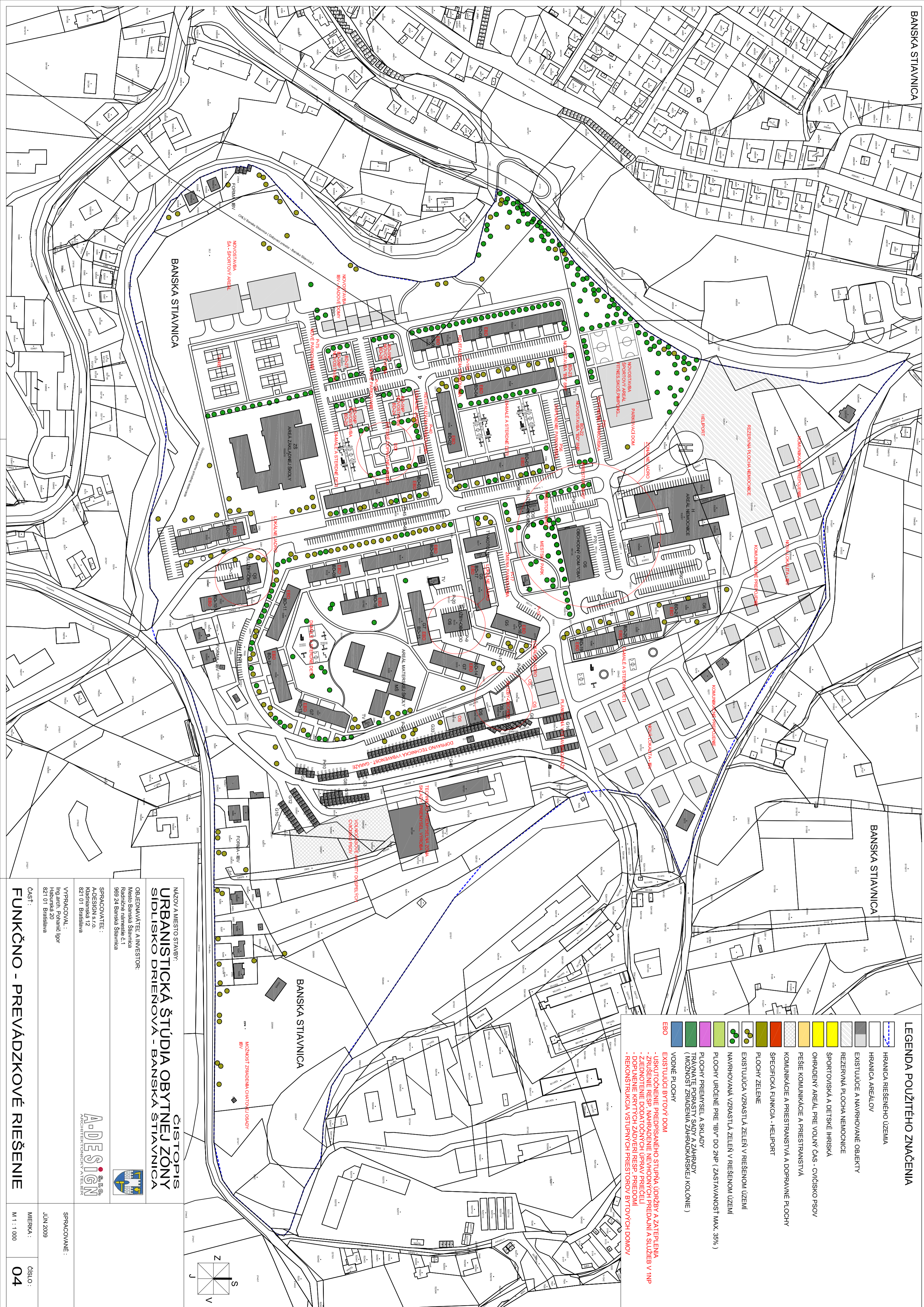


LEGENDA POUŽITÉHO ZNAČENIA

-  HRANICA RIEŠENÉHO ÚZEMIA
-  HRANICA AREÁLOV
-  EXISTUJÚCE A NAVROVANE OBJEKTY
-  REZERVNÁ PLOCHA NEMOONICE
-  ŠPORTOVISKÁ A DETSKÉ HRISKA
-  OHRADENÝ AREÁL PRE VOLNÝ ČAS - CIVIČSKO PSOV
-  PEŠIE KOMUNIKÁCIE A PRIESTRANSTVÁ
-  KOMUNIKÁCIE A PRIESTRANSTVIA A DOPRAVNÉ PLOCHY
-  ŠPECIFICKÁ FUNKCIA - HELIPORT
-  PLOCHY ZELENÉ
-  EXISTUJÚCA VZRASTLÁ ZELEN V RIEŠENOM ÚZEMÍ
-  NAVROVANÁ VZRASTLÁ ZELEN V RIEŠENOM ÚZEMÍ
-  PLOCHY URČENÉ PRE "BV" DO 2NP (ZASTAVANOSŤ MAX. 35%)
-  PLOCHY PŘEVYSEL A SKLADY
-  TRÁVNATE PORASTY SÁD Y ZÁHRADY
-  (MOŽNOSŤ ZRIADENIA ZÁHRADKÁRSKEJ KOLONIE )
-  VODNÉ PLOCHY
-  EXISTUJÚCI BYTOVÝ DOM
-  - ÚSKUTOČNÉ PREDPISANÉHO STUPŇA ÚDRŽBY A ZATEPLENIA
-  - ZRUŠENIE REŠP. NAHRADENIE NEVHODNÝCH PŘEDMIŇI A SLUŽIEB V NP
-  - ZJEDNOTENIE DODATOCNÝCH ÚPRAV PŘIČELI
-  - DOPLENIE KRATÝCH ZÁDVERI REŠP. PŘIČELI
-  - REKONSTRUKCIA VSTUPNÝCH PŘIESTOROV BYTOVÝCH DOMOV



**ČISTOPIS**  
**URBANISTICKÁ ŠTÚDIA OBYTNÉJ ZÓNY**  
**SÍDLISKO DRIENOVA - BANSKÁ STAVNICA**

OBJEDNÁVATEĽ A INVESTOR:  
 Mesto Banská Stavnica  
 Radničné námestie č.1  
 969 24 Banská Stavnica

SPRACOVATEĽ:  
 A-DESIGN s.r.o.  
 Káňhianska 12  
 821 01 Bratislava

VYPRACOVÁV.  
 Ing.arch. Polanič Igor  
 Haburská 20  
 821 01 Bratislava

SPRACOVANÉ:  
 JÚN 2009

MIERKA:  
 M 1 : 1 000

ČÍSLO:  
**04**

FUNKČNO - PREVÁDZKOVÉ RIEŠENIE