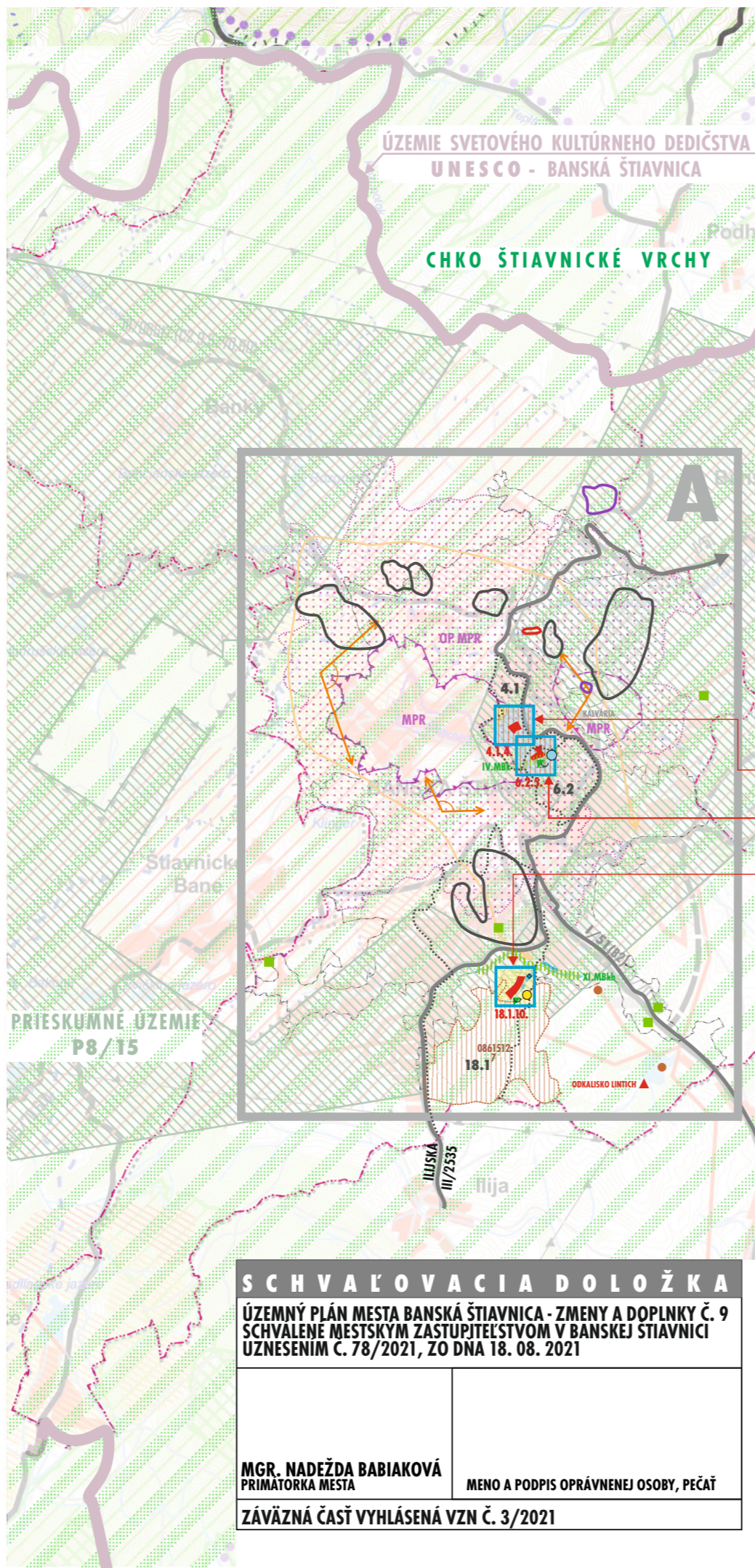
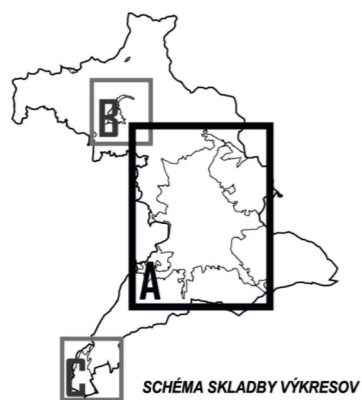


LEGENDA

STAV (R.2005)	NÁVRH (R.2020)	VÝHLAD (R.2035)	
			HRANICA KRAJA HRANICA OKRESU HRANICA RIEŠENÉHO ÚZEMIA
			PLOCHY BYTOVEJ VÝSTAVBY PLOCHY PRIEMYSLU A SKLADOV PLOCHY POLNOHOSPODÁRSKÝCH ZARIADENÍ PLOCHY REKREÁCIE A ŠPORTU
			PLOCHY VODNÝCH TOKOV A NÁDRŽÍ HRANICA POVODIA HRON - IPEL PÁSMO OCHRANY 2. STUPŇA VODNÝCH ZDROJOV OCHRANNÉ PÁSMO II. ST. PRÍRODNÉHO LIEČIVÉHO ZDROJA SKLENÉ T
			HRANICA SVETOVÉHO KULTÚRNEHO DEDIČSTVA UNESCO HRANICA CHKO ŠTIAVNICKÉ VRCHY CHRÁNENÝ AREÁL PRÍRODNÁ PAMIATKA PRÍRODNÁ REZERVÁCIA NATURA 2000 - ÚZEMIE EURÓPSKEHO VÝZNAMU PAMIATKOVÁ REZERVÁCIA CHRÁNENÝ STROM
			NADRADENÝ KOMUNIKAČNÝ SYSTÉM MEDZINÁRODNÉHO VÝZNAMU NADRADENÝ KOMUNIKAČNÝ SYSTÉM VNÚTROŠTÁTNEHO VÝZNAMU KOMUNIKAČNÝ SYSTÉM MIESTNEHO VÝZNAMU
			ŽELEZIČNÁ TRÁŤ VZDUŠNÉ VEDENIE VVN ROZVODNÁ STANICA VVN
			DISTRIBUČNÝ PLYNOVOD REGULAČNÁ STANICA
			ÚZEMIE OVPLYVNENÉ BANSKOU ČINNOSŤOU DOBÝVACÍ PRIESTOR PLOCHY LESOV
			PLOCHY ORNEJ PODY A TRÁVNÝCH PORASTOV

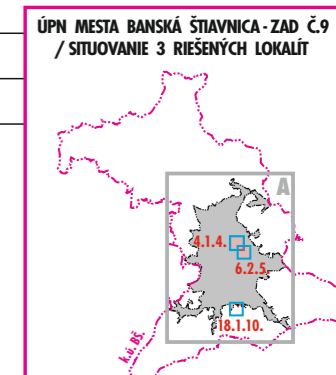
ZMENY A DOPLNKY Č. 4



UPN MESTA BANSKÁ ŠTIAVNICA - ZMENY A DOPLNKY Č.9

STAV	NÁVRH	VÝHLAD	
			FORMÁT - DIEL „A“ - ČASŤ MESTO BANSKÁ ŠTIAVNICA
			FORMÁT ZAD Č.9 V MIERKE 1: 5000 - 3 LOKALITY VYMEDZENIE ROZVOJOVÝCH LOKALÍT ZAD Č.9 (FPB)/3 LOK. BÝVANIA: FPB - 4.1.4, FPB - 6.2.5, FPB - 18.1.10.
			HRANICA K.Ú. MESTA BANSKÁ ŠTIAVNICA, HRANICA Z. Ú. K 1.1.1990/ČASŤ - MESTO BANSKÁ ŠTIAVNICA
4.1			HRANICE A OZNAČENIE ÚZEMNO - PRIESTOROVÝCH CELKOV (UPC) 4.1, 6.2, 18.1./ VÝBER
			ÚZEMIE CHKO ŠTIAVNICKÉ VRCHY
MPR			HRANICA MPR, OP MPR
			PRIESKUMNÉ ÚZEMIE P8/15
			DIAĽKOVÉ POHĽADOVÉ UHLY NA HISTORICKÚ SILUETU PAMIATKOVÉHO ÚZEMIA
			ZOSUVY (AKTÍVNE, POTENCIÁLNE, STABILIZOVANÉ) / VYZNAČENÉ V ROZSAHU FORMÁTU - DIEL „A“ (MIMO RIEŠENÉ LOKALITY)
			RADÓNOVÉ RIZIKO / NIZKE, STREDNE IZOPLOCHY RADÓNOVÉ RIZIKA - NIZKE, STREDNE STARÉ BANSKÉ DIELA (ŠTOLNA, HALDA, PINGOVÝ TAH) / VO VÁZBE NA RIEŠENÉ LOKALITY
			SKLÁDKY ODPADOV / ODVEZENA - 2, UPRAVENÁ - 5 (PREKRYTIE, TERÉNNÉ ÚPRAVY...)
			VODNÉ STAVBY - KOMOROVSKÉ VODNÉ NÁDRŽE / VO VÁZBE NA RIEŠENÉ LOKALITY
			CHRÁNENÉ BPEJ V RÁMCI RIEŠENÝCH LOKALÍT
			PRVKY KOSTRY ÚSES / MIESTNE BIODORIDORY - MBk / VO VÁZBE NA RIEŠENÉ LOKALITY

- ZMENY A DOPLNKY Č. 9/ LOKALITA - FPB - 4.1.4. (UO 4 - O - POD KALVÁRIU, UPC 4-1)
- ZMENY A DOPLNKY Č. 9/ LOKALITA - FPB 6.2.5 (UO 6 - O - POD KALVÁRIU - DRIEŇOVÁ, UPC 6.2.)
- ZMENY A DOPLNKY Č. 9/ LOKALITA - FPB 18.1.10. (UO 18 - N - SITNIAŇSKA - ŠTEFULTOV, UPC 18.1.)



ŠIRŠIE VZŤAHY



ÚZEMNÝ PLÁN MESTA BANSKÁ ŠTIAVNICA - ZMENY A DOPLNKY Č.9

NÁZOV DOKUMENTÁCIE
NÁZOV VÝKRESU
ŠIRŠIE VZŤAHY

OBSTARÁVATEĽ
MESTO BANSKÁ ŠTIAVNICA
ZHOTOVITEĽ
ARCH.EKO BB, S.R.O.

ING. ARCH. MICHAL DOVIČOVIČ
KONATEĽ S.R.O.

ING. ARCH. EVA FARAGÓOVÁ
KONATEĽ S.R.O.

KOORDINÁCIA A KONCEPCIA ZMIEN A DOPLNKOV Č.9 ÚPN MESTA
ING. ARCH. EVA FARAGÓOVÁ
RIEŠITEĽSKÝ KOLEKTÍV ZMIEN A DOPLNKOV Č.9 ÚPN MESTA / ŠIRŠIE VZŤAHY
ING. ARCH. EVA FARAGÓOVÁ

DIGITÁLNE SPRACOVANIE
ARCH.EKO BB, S.R.O.

Č. VÝKRESU

1

ČÍSLO ZÁKAZKY
002 - U / 20

MIERKA
M 1 : 50 000

2 0 2 1

ARCH.EKO BB, S.R.O.
KUZMÁNYHO 2, 974 01 BANSKÁ BYSTRICA
e-mail: arch.eko@archeko.sk

SCHVAĽOVACIA DOLOŽKA

ÚZEMNÝ PLÁN MESTA BANSKÁ ŠTIAVNICA - ZMENY A DOPLNKY Č. 9
SCHVALENÉ MESTSKYM ZASTUPITEĽSTVOM V BANSKEJ ŠTIAVNICI
UZNESENÍM Č. 78/2021, ZO DŇA 18. 08. 2021

MGR. NADEŽDA BABIAKOVÁ PRIMÁTORKA MESTA	MENO A PODPIS OPRÁVNENEJ OSOBY, PEČAŤ
ZÁVÄZNÁ ČASŤ VYHLÁSENÁ VZN Č. 3/2021	

ŠIRŠIE VZŤAHY

SADA č.	VÝKRES č.	MIERKA		
	1	1 : 50 000		

HL. RIEŠITEĽ : ING. ARCH. GABRIEL SZALAY
RIEŠITEĽ : KOL. AUTOROV
VYPRACOVAL : ING. IGOR KMEŤ

ZÁKAZKA č. : 05 11/2012
ETAPA : ČISTOPIS
DÁTUM : 05 2015

OBSTARÁVATEĽ : MESTO BANSKÁ ŠTIAVNICA

ÚZEMNÝ PLÁN MESTA BANSKÁ ŠTIAVNICA
ZMENY A DOPLNKY Č. 4 ČISTOPIS

OBSAH VÝKRESU : ŠIRŠIE VZŤAHY

AGS ATELIER