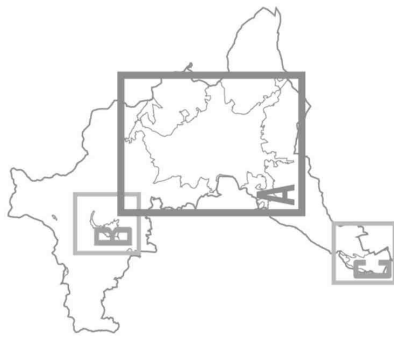


# ÚZEMNÝ PLÁN MESTA BANSKÁ ŠTIAVNICA

## LEGENDA :

	HRANICA OKRESU
	HRANICA KATASTRÁLNEHO ÚZEMIA
	HRANICA ZASTAVANÉHO ÚZEMIA
	HRANICA URBANISTICKÝCH OBLVODOV, OZNAČENIE
	HRANICA FUNKČNO-PRISTOROVÝCH BLOKOV, OZNAČENIE
	HRANICA ROZVOJOVÝCH LOKALÍT, OZNAČENIE
	ŽELEZNIČNÁ TRÁŤ, TUNEL
	KOMUNIKÁCIA ZBERNÁ
	KOMUNIKÁCIA SKLUDNENÁ
	PLOCHY VODNÝCH TOKOV A MÁDRŽÍ
	PLOCHY BÝVANIA - INDIVIDUÁLNA FORMA
	PLOCHY BÝVANIA - HROMADNÁ FORMA
	PLOCHY REKREÁCIE - INTENZÍVNE (SO ZÁSTAVBOU)
	PLOCHY REKREÁCIE - EXTENZÍVNE (BEZ ZÁSTAVBY)
	PLOCHY PRIEMYSLU A SKLADOV
	PLOCHY OBČIANSKEJ VYBAVENOSTI
	PLOCHY ŠPORTOVÝCH ZARIADENÍ
	PLOCHY ZMIEŠANÝCH FUNKCIÍ (PRÍSLUŠNÝCH FARIEB)
	PLOCHY DOPRAVNEJ VYBAVENOSTI
	PLOCHY A TRÁSY S PRIORITOU PEŠIEHO POHYBU
	PLOCHY CINTORÍNOV A POKREBISK
	PLOCHY PPF - ORNÁ PÓDA
	PLOCHY PPF - TRVÁLE TRÁVNE PORASTY, SADY,
	PLOCHY LESNÉHO PŮDNEHO FONDU
	PLOCHY ZELENÉ
	PLOCHY POĽNOHOSPODÁRSKÝCH ZARIADENÍ
	PLOCHY TECHNICKEJ INFRAŠTRUKTÚRY
	PLOCHY SKLADOV TKO
	PLOCHY ČOV
	PLOCHY BANSKÝCH HÁLD
	REKULTIVÁCIA ODKALISK NA TTP
	CHRÁNENÉ AREÁLY ( PODLA ZÁK. 287/94 Zb. )
	HRANICA DOBYVACIEHO PRIESTORU (CHLÚ BEZ
	EVIDOVANÉ ARCHEOLOGICKE LOKALITY
	HRANICA PAMIATKOVEJ REZERVÁCIE
	OCHRANNÉ PÁSMA VŠETKYCH DRUHOV
	OCHRANNÉ PÁSMA PAMIATKOVEJ REZERVÁCIE
	ČERPAČIE STANICE PHM
	VYHRADENÉ LOŽISKÁ RUDNÝCH NERASTOV
	NÁRODNÉ KULTÚRNE PAMIATKY (DEFINOVANÉ V



## SCHEMA SKLADBY VÝKRESOV

Označenie	Názov
F01	Nadregionálny športový areál
F02	Mestské kúpele
F03	Občianska vybavenosť - športoviská
F04	Technické múzeum a skanzen
F05	Cintorín Štefultov - rozšírenie
F06	Kultúrno-spoločenské zariadenie
F07	Vyhradené zeleň - plošná rezerva NSP
F08	Rozšírenie mestskej skládky TKO
F09	Areál separovaného zberu odpadu
F10	Objekty verejnej správy
D01	Autobusová stanica
D02	Preložka cesty II/525
D03	Preložka cesty C 2 - Počúvadlo
D21	Verejná parkovacia plocha - 250 miest
D22	Verejná parkovacia plocha - 200 miest
D23	Verejná parkovacia plocha - 180 miest
D24	Verejná parkovacia plocha - 130 miest
D25	Verejná parkovacia plocha - 30 miest
D26	Hromadné garáže - 250 miest
IV08	Centrálna ČOV - rozšírenie

\* Plochy pre verejnoprospešné stavby (technickej vybavenosti sú určené vo výkresoch verejnoprospešného vybavenia

## PRIESTOROVÉ USPORIADANIE A FUNKČNÉ VYUŽITIE ÚZEMIA

SADA Č.	VÝKRES Č.	MIERKA
	<b>2A</b>	<b>1 : 5 000</b>

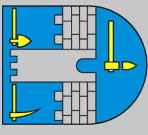
HL. RIEŠITEĽ : ING. ARCH. GABRIEL SZALAY  
 RIEŠITEĽ : ING. ARCH. GABRIEL SZALAY  
 VYPRACOVAL : ING. IGOR KMEŤ  
 OBSTARÁVATEĽ : MESTO BANSKÁ ŠTIAVNICA



ZÁKAZKA Č. : 05 11/2012  
 ETAPA : ČISTOPIS  
 DÁTUM SPRACOVANIA : 05 2015

# ÚZEMNÝ PLÁN MESTA BANSKÁ ŠTIAVNICA

ZMENY A DOPLNKY Č.4 ČISTOPIS



# ÚZEMNÝ PLÁN MESTA BANSKÁ ŠTIAVNICA

## Z M E N Y A D O P L N K Y Č.9

## ÚPN MESTA BANSKÁ ŠTIAVNICA - ZMENY A DOPLNKY Č.9

STAV	NÁVRH	VÝHLAD
		MAPA KN - C
		HRANICA Z. Ú. K.1.1.1990/ČASŤ - MESTO BANSKÁ ŠTIAVNICA NAVRH NA ROZŠIRENIE HRANICE Z. Ú. V ZÁD Č.9
		HRANICE URB. OBLVODOV / UO 4 - POD KALVARIOU, UO 6 - POD KALVARIOU - DRIENOVA, UO - 18 - ŠTITIAVSKA - ŠTEFULTOV V PODROBNEJŠOM ČLENENÍ NA ÚZEMNO - PRIESTOROVÉ CELKY (UPC) 4.1. 6.2, 18.1.
		VYMEZENIE RIEŠENÝCH LOKALÍT - ZAD Č.9/3 LOKALITY
		VYMEZENIE ROZVOJOVÝCH LOKALÍT ZAD Č.9 (FPB) /3 LOKALITY BÝVANIA: 4.1.4., 6.2.5., 18.1.10.
		HRANICA MESTSKEJ PAMIATKOVEJ REZERVÁCIE (MPR) OCHRANNÉ PÁSMA MPR (OP - MPR)
		PRIESKUMNÉ ÚZEMIE P8/15
		BODY DOPRAVNEHO NAPAJENIA
		PREVLADAJÚCA FUNKCIA/ BÝVANIE (RD)
		PODLAŽNOSŤ
		INDEX ZASTAVATEĽNOSTI



## SCHVALOVACIA DOLOŽKA

ÚZEMNÝ PLÁN MESTA BANSKÁ ŠTIAVNICA - ZMENY A DOPLNKY Č.9  
 SCHVALENÉ MESTSKYM ZASTUPITEĽSTVOM V BANSKEJ ŠTIAVNICI  
 UZNESENIM Č. 78/2021, ZO DŇA 18. 08. 2021

MGR. NADŽDA BABIAKOVÁ  
 PRÍMATORKA MESTA

MENO A PODPIS OPRÁVNENEJ OSOBY, PEČAŤ  
 ZÁVÄZNÁ ČASŤ VYHLÁSENÁ VZN Č. 3/2021

## PRIESTOROVÉ USPORIADANIE A FUNKČNÉ VYUŽITIE ÚZEMIA



NÁZOV DOKUMENTÁCIE  
**ÚZEMNÝ PLÁN MESTA BANSKÁ ŠTIAVNICA - ZMENY A DOPLNKY Č.9**  
 NÁZOV VÝKRESU  
**PRIESTOROVÉ USPORIADANIE A FUNKČNÉ VYUŽITIE ÚZEMIA**

OBSTARÁVATEĽ  
 MESTO BANSKÁ ŠTIAVNICA  
 ZHOTOVITEĽ  
**ARCH.EKO BB, S.R.O.**

ING. ARCH. MICHAL DOVIČOVIČ  
 KONATEĽ S.R.O.

ING. ARCH. EVA FARAGÓOVÁ  
 KONATEĽ S.R.O.

KOORDINÁCIA A KONCEPCIA ZMIEN A DOPLNKOV Č.9 ÚPN MESTA  
 ING. ARCH. EVA FARAGÓOVÁ  
 RIEŠITEĽSKÝ KOLEKTÍV ZMIEN A DOPLNKOV Č.9 ÚPN MESTA  
 /PRIESTOROVÉ USPORIADANIE A FUNKČNÉ VYUŽITIE ÚZEMIA  
 ING. ARCH. EVA FARAGÓOVÁ

DIGITÁLNE SPRACOVANIE  
 ARCH.EKO BB, S.R.O.  
 Č. VÝKRESU

**2A**

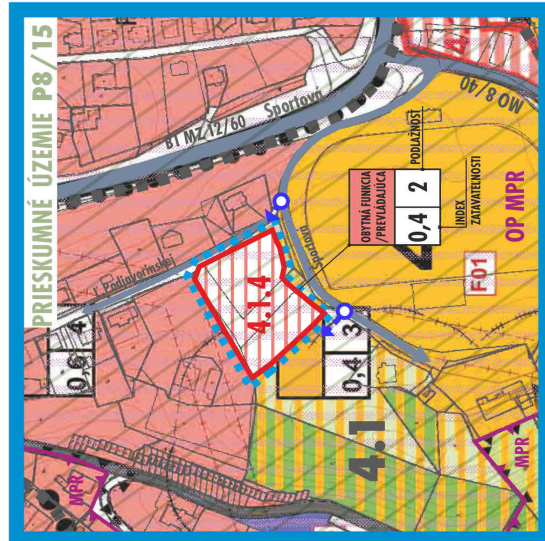
2 0 2 1

ARCH.EKO BB,  
 S.R.O.  
 KOZMÁNYHO 2, 974 01 BANSKÁ BYSTRICA  
 e-mail: arch.eko@archeko.sk

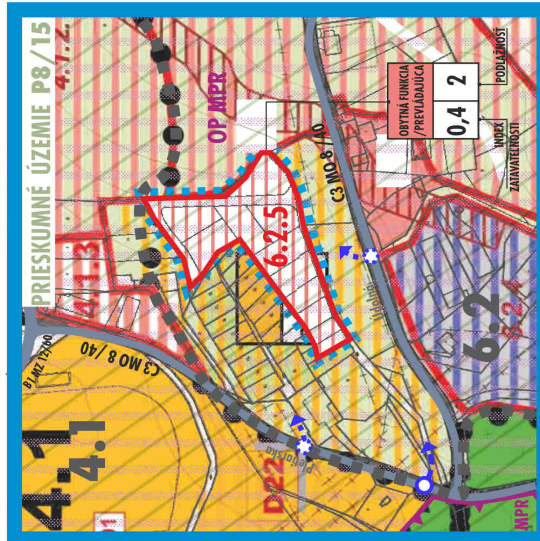
ČÍSLO ZÁKAZKY  
**002 - U / 20**

MIERKA  
**M 1 : 5000**

## LOKALITA - FPB 4.1.4.



## LOKALITA - FPB 6.2.5.



## LOKALITA - FPB 18.1.10.

