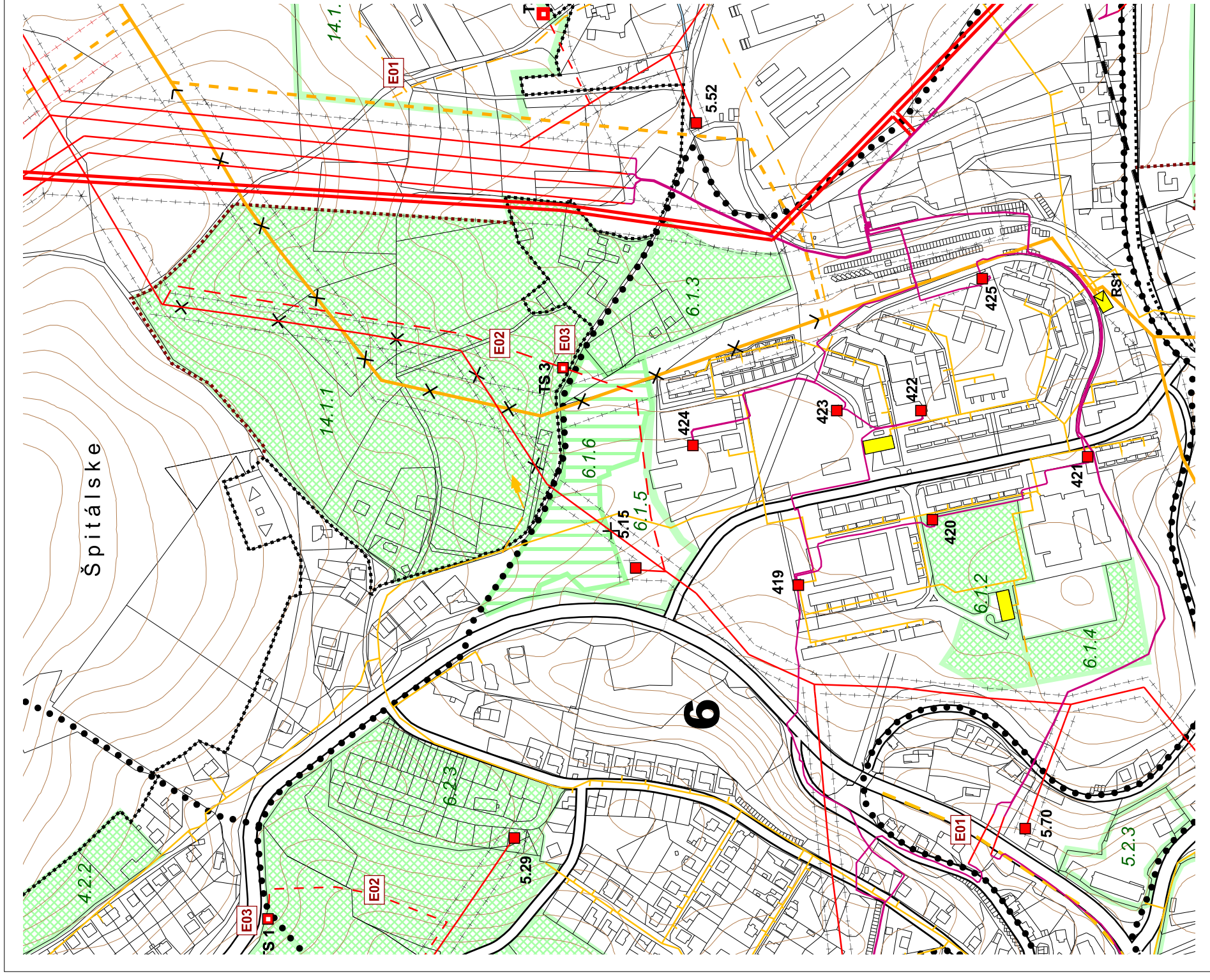


VÝREZ A1

ZMENY A DOPLNKY Č. 1

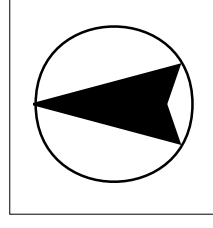
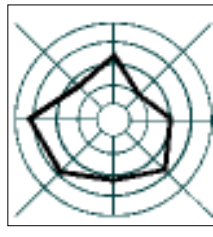
STAV (R. 2005)	NAVRH (R. 2020)	VÝHLAD (R. 2035)	ROZVOJOVÉ LOKALITY
			HRANICA ZASTAVANÉHO ÚZEMIA
			STL PLYNOVOD 0,4 A 0,1 MPa



VÝREZ A2

LEGENDA :

STAV (R. 2005)	NAVRH (R. 2020)	VÝHLAD (R. 2035)	HRANICA OKRESU
			HRANICA KATASTRÁLNEHO ÚZEMIA
			HRANICA ZASTAVANÉHO ÚZEMIA
			HRANICA URBANISTICKÝCH OBVODOV
			ROZVOJOVÉ LOKALITY, OZNAČENIE
			VODNÉ PLOCHY A TOKY
			CESTNÁ KOMUNIKAČNÁ SIET'
			ŽELEZNIČNÁ TRAT'
			VTL PLYNOVOD 2,5 MPa
			STL PLYNOVOD 0,4 A 0,1 MPa
			NTL PLYNOVOD 2,1 kPa
			KOTOLIŇA
			REGULAČNÁ STANICA VTL/STL
			REGULAČNÁ STANICA STL/NTL
			VVN VZDUŠNÉ VEDENIE 110 KV
			VN VZDUŠNÉ VEDENIE 22 KV
			VN KÁBLOVÉ VEDENIE 22 KV
			TRANSFORMAČNÁ STANICA
			OCHRANNÉ PÁSMA VŠETKÝCH DRUHOV
			JAVY NA ZRUŠENIE



MIERKA
1 : 5 000

VÝKRES Č.
6A

SADA Č.

HL. RIEŠITEĽ : ING. ARCH. GABRIEL SZALAY
 RIEŠITEĽ : ING. PAVOL JURECKÝ,
 VLADIMÍR KRECHÁČ
 VYPRACOVAL : ING. IGOR KMEŤ
 ZÁKAZKA Č.
 ETAPA
 DÁTUM SPRACOVANIA
 DÁTUM EXPEDÍCIE
 : 04.03/2008
 : ČISTOPIS
 : 12 / 2008
 : 12 / 2008
AGS
ATELIER
 ÚZEMNÉ PLÁNOVANIE
 ARCHITECTÚRA
 INTERIÉRY
 DESIGN

OBSTARÁVATEĽ : MESTO BANSKÁ ŠTIAVNICA

ÚZEMNÝ PLÁN MESTA

BANSKÁ ŠTIAVNICA

ZMENY A DOPLNKY Č. 1 - ČISTOPIS

OBSAH VÝKRESU : ENERGETIKA

