



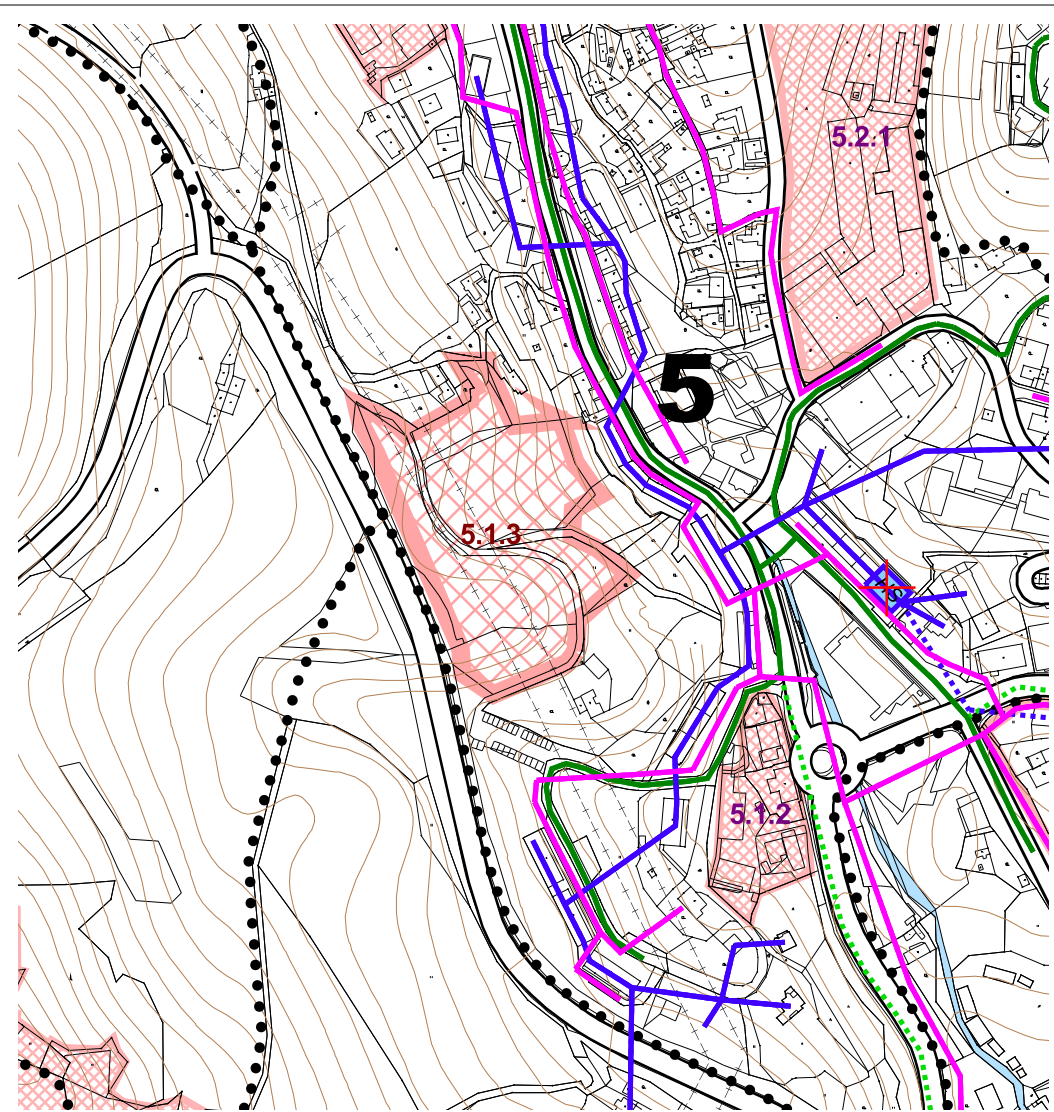
ÚZEMNÝ PLÁN MESTA BANSKÁ ŠTIAVNICA

ZMENY A DOPLNKY Č. 2

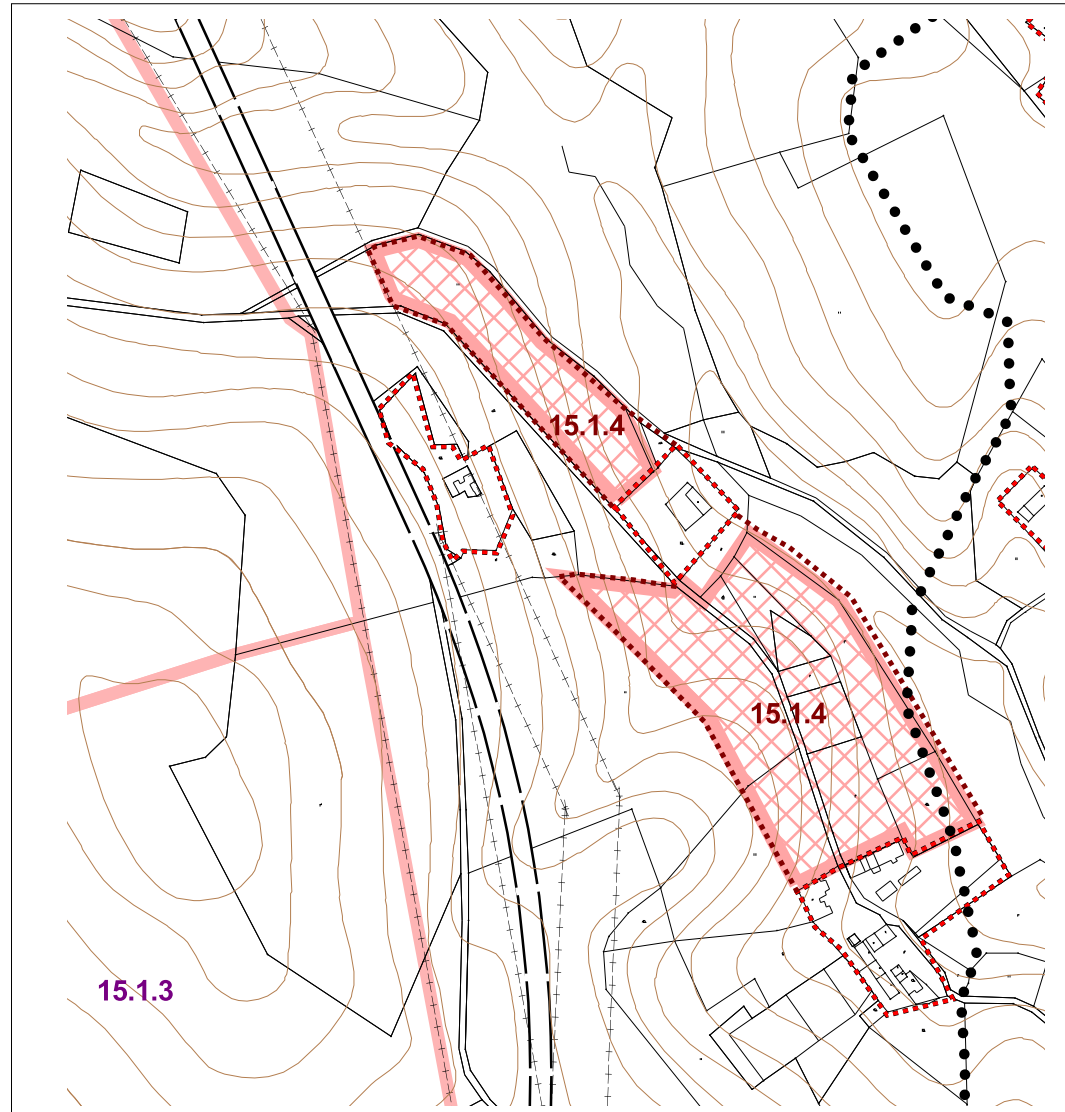


LEGENDA :

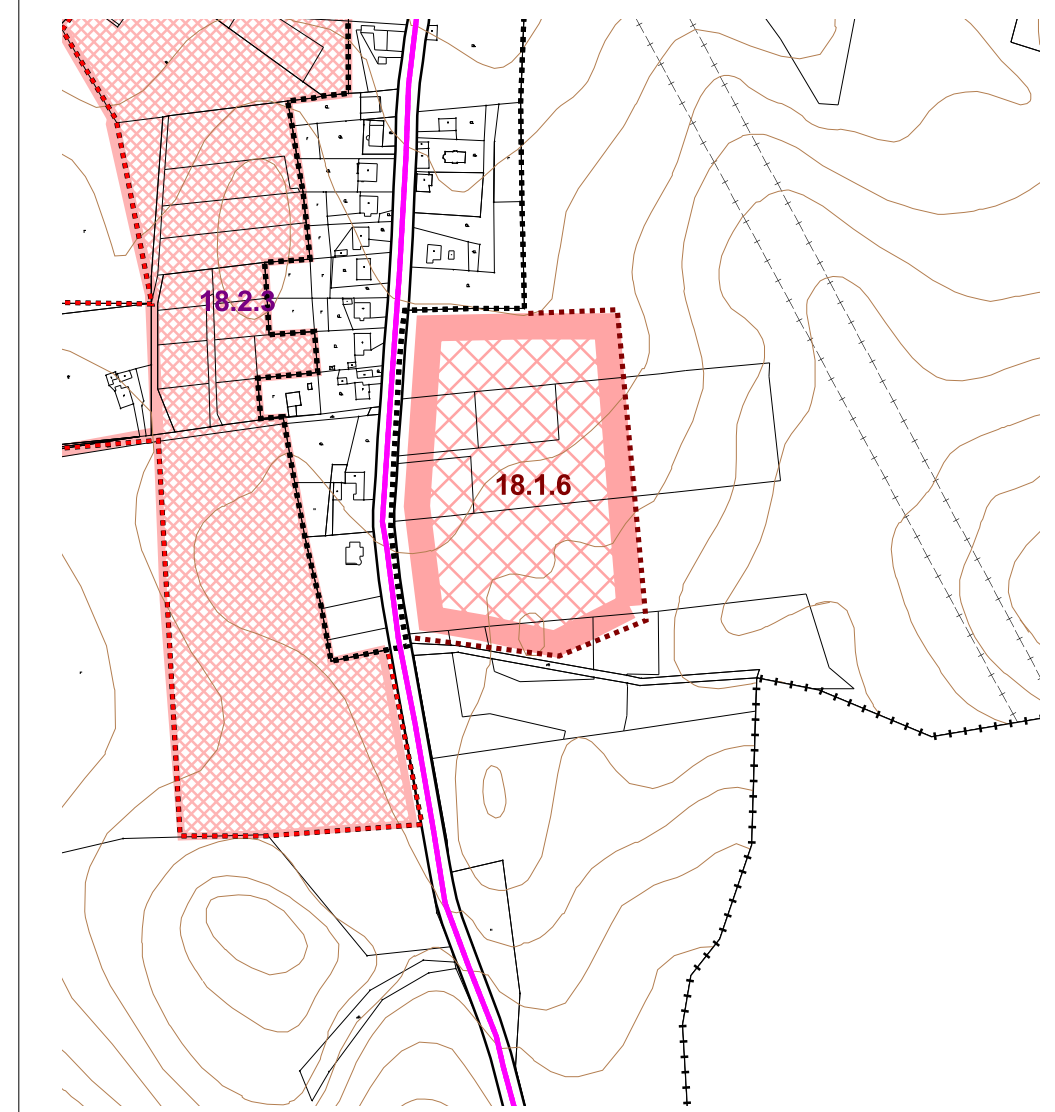
STAV	NÁVRH	VÝHLAD	
			HRANICA ZASTAVANÉHO ÚZEMIA
			ROZVOJOVÉ LOKALITY, OZNAČENIE



VYREZ I. - Urbanistický obvod 5 B. Štiavnica - juh



VYREZ II. - Urbanistický obvod 15 Drieňová nad stanicou



VYREZ III. - Urbanistický obvod 18 Sitnianska-Štefultov

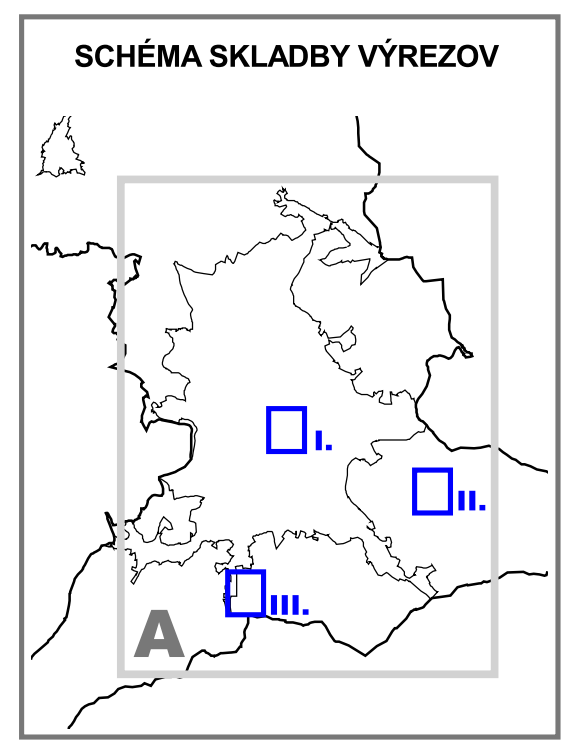
LEGENDA :

STAV (R. 2005)	NÁVRH (R. 2020)	VÝHLAD (R. 2035)	
			HRANICA OKRESU
			HRANICA KATASTRÁLNEHO ÚZEMIA
			HRANICA ZASTAVANÉHO ÚZEMIA
			HRANICA URBANISTICKÝCH OBVODOV, OZNAČENIE
			ROZVOJOVÉ LOKALITY, OZNAČENIE
			VODNÉ PLOCHY A TOKY
			CESTNÁ KOMUNIKAČNÁ SIET'
			ŽELEZNIČNÁ TRAT'
			ROZVODY MIESTNEHO ROZHLASU
			ROZHLASOVÁ ÚSTREDŇA MIESTNEHO ROZHLASU
			TELEVÍZNY KÁBLOVÝ ROZVOD
			Hlavná stanica televízneho káblového rozvodu
			TELEKOMUNIKAČNÉ ROZVODY
			AUTOMATIZOVANÁ TELEFÓNNA ÚSTREDŇA
			OCHRANNÉ PÁSMA VŠETKÝCH DRUHOV
			JAVY NA ZRUŠENIE

NFORMAČNÉ SIETE - ČISTOPIS

SADA č.	VÝKRES č. 7A	MIERKA 1 : 5 000		
----------------	-------------------------------	-----------------------------------	--	--

HL. RIEŠITEĽ : ING. ARCH. GABRIEL SZALAY ZÁKAZKA č. : 06 04/2009
 RIEŠITEĽ : ING. IGOR TOMÁŠIK ETAPA : ČISTOPIS
 VYPRACOVAL : ING. IGOR KMEŤ DÁTUM : 11 2009



OBSTARÁVATEĽ : MESTO BANSKÁ ŠTIAVNICA

ÚZEMNÝ PLÁN MESTA BANSKÁ ŠTIAVNICA

ZMENY A DOPLNKY Č. 2 - ČISTOPIS



OBSAH VÝKRESU : NFORMAČNÉ SIETE