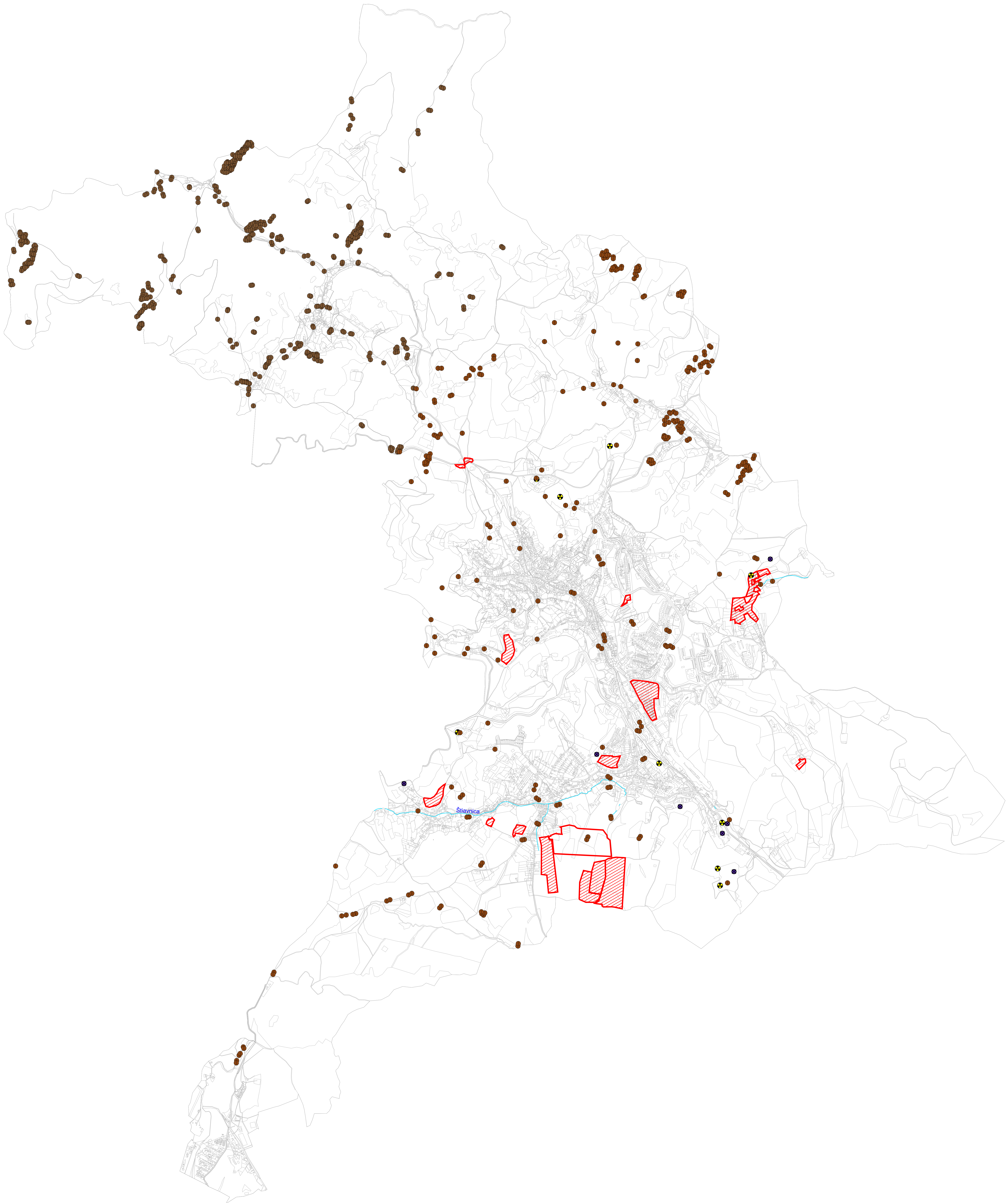


ÚZEMNÝ PLÁN MESTA BANSKÁ ŠTIAVNICA



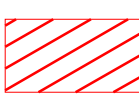



--	--	--	--	--	--	--	--	--	--

ISCHRAZOVACIA DOKUŽKA
MESTSKÉ ZASTUPITEĽSTVO V BANSKEJ ŠTIAVNICE
ISCHÁLEČ
ÚZEMNÝ PLÁN MESTA BANSKÁ ŠTIAVNICA
- ZMENY A DOPLNKY Č. 4
LOUISSEJEMU Č. 49/2015 DŇA 06.09.2015.
ZÁVAZNÝ ČASŤ VÝKRESU VZN.Č. 30205

Mgr. Nataša Baboniaková, primátorka mesta
(MENO A PODPIS OPRÁVNENEJ OSOBY: PEČAŤ)

N Á V R H OCHRANA PRÍRODY A TVORBA KRAJINY VRÁTANE PRVKOV ÚSES

LEGENDA :

-  ROZVOJOVÉ LOKALITY
-  STARÉ BANSKÉ DIELA (ŠACHTY, ŠTOLNE, ODKALISKÁ, PINGÁ, PINGOVÝ TAH, HALDY A INÉ)
-  ENVIROMENTÁLNE ZÁTÄŽE
-  SKLADKY ODPADU (ODVEZENÉ / UPRÁVENÉ)
- VODNÝ TOK / OZNAČENIE



PEČIATKA A PODPIS SPRACOVATEĽA :

SADA č.	VÝKRES č.	MIERKA		
	8	1 : 14 000		

HL. RIEŠITEĽ : ING. ARCH. GABRIEL SZALAY ZÁKAZKA č. : 05 11/2012
 RIEŠITEĽ : ING. IGOR KMEŤ ETAPA : ČISTOPIS
 VYPRACOVAL : ING. IGOR KMEŤ DÁTUM SPRACOVANIA : 05 2015



OBSTARÁVATEĽ : MESTO BANSKÁ ŠTIAVNICA
**ÚZEMNÝ PLÁN MESTA
 BANSKÁ ŠTIAVNICA**
 ZMENY A DOPLNKY Č. 4 ČISTOPIS
 OBSAH VÝKRESU : OCHRANA PRÍRODY A TVORBA KRAJINY
 VRÁTANE PRVKOV ÚSES - NÁLOŽKA